



Totengebirgs Überschreitung

Typ: **Rundtour**
Etappen: **3**
Länge: **72.31 km**
Zeitraum: .. - ..

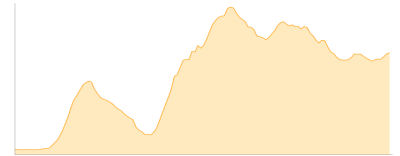
Gehzeit: **33:33 Stunden**
Aufstieg: **4444 Hm**
Abstieg: **4445 Hm**

Etappe 1

Parkplatz Offensee - Ebenseer Hochkogelhaus - Schönberg - Wildensee - Albert-Appel-Haus

Wandern - 2491 Hm Aufstieg - 1527 Hm Abstieg - **14:20** Stunden Gehzeit - 23.85 km Strecke

Parkplatz Offensee 660m - Ebenseer Hochkogelhaus 1558m - Schönberg 2090m - Wildensee 1537m - Albert-Appel-Haus 1638m

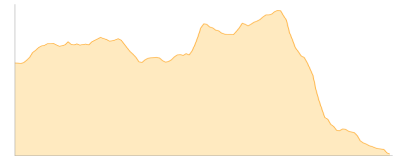


Etappe 2

Albert-Appel-Haus - Welser Hütte - Almtalerhaus

Wandern - 1236 Hm Aufstieg - 2141 Hm Abstieg - **11:40** Stunden Gehzeit - 26.09 km Strecke

Albert-Appel-Haus 1638m - Welser Hütte 1740m - Almtalerhaus 714m

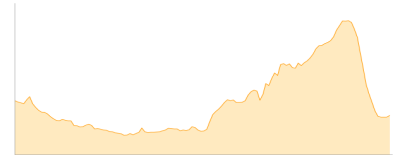


Etappe 3

Almtalerhaus - Parkplatz Seehaus - Parkplatz Offensee

Wandern - 717 Hm Aufstieg - 777 Hm Abstieg - **07:35** Stunden Gehzeit - 22.36 km Strecke

Almtalerhaus 714m - Parkplatz Seehaus 593m - Parkplatz Offensee 660m





Totengebirgs Überschreitung

Mögliche Unterkünfte

Ebenseer Hochkogelhaus 1558 m, AV: k.A., Dusche: k.A., Schlafplätze: -

Albert-Appel-Haus 1638 m, ÖTV, Dusche: k.A., Schlafplätze: -

Welser Hütte 1740 m, ÖAV, Dusche: k.A., Tel: +43 7616 8088, mobil: +43 664 1765608, Schlafplätze: 127

Almtalerhaus 714 m, ÖAV, Dusche: k.A., Schlafplätze: -