



Wilder Kaiser (Kufstein)

Typ: **Hufeisen**
Etappen: **4**
Länge: **23 km**
Zeitraum: **00.00.0000 - 00.00.0000**

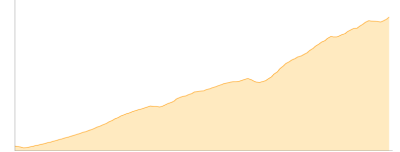
Gehzeit: **14:13 Stunden**
Aufstieg: **2090 Hm**
Abstieg: **2192 Hm**

Etappe 1

Kaisergebirge: Reit - Vorderkaiserfeldenhütte

Wandern - 827 Hm Aufstieg - 55 Hm Abstieg - **03:15** Stunden Gehzeit - 3.18 km Strecke

Reit 620m - Vorderkaiserfeldenhütte 1384m

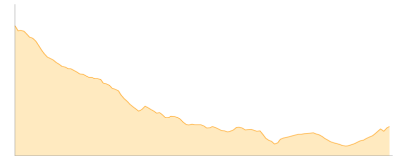


Etappe 2

Kaisergebirge: Vorderkaiserfeldenhütte - Hans-Berger-Haus

Wandern - 249 Hm Aufstieg - 712 Hm Abstieg - **03:00** Stunden Gehzeit - 5.95 km Strecke

Vorderkaiserfeldenhütte 1384m - Hans-Berger-Haus 936m

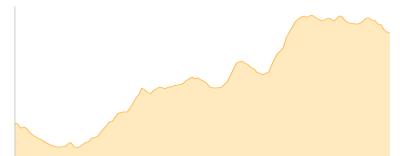


Etappe 3

Kaisergebirge: Hans-Berger-Haus - Kaindlhütte

Wandern - 785 Hm Aufstieg - 433 Hm Abstieg - **04:20** Stunden Gehzeit - 6.67 km Strecke

Hans-Berger-Haus 936m - Kaindlhütte 1293m

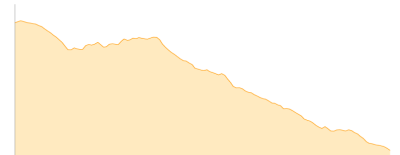


Etappe 4

Kaisergebirge: Kaindlhütte - Parkplatz Kufstein

Wandern - 229 Hm Aufstieg - 992 Hm Abstieg - **03:40** Stunden Gehzeit - 7.2 km Strecke

Kaindlhütte 1293m - Mitterndorf 538m





Wilder Kaiser (Kufstein)

Mögliche Unterkünfte

Vorderkaiserfeldenhütte 1384 m, DAV, Dusche: ja, Tel: +43 5372 63482, Schlafplätze: 87

Hans-Berger-Haus 936 m, TVN, Dusche: ja, Schlafplätze: 55

Kaindlhütte 1293 m, privat, Dusche: k.A., mobil: +43 664 1 68 65 68, Schlafplätze: 47