



Rofan (Münster)

Typ: **Hufeisen**
Etappen: **4**
Länge: **26.04 km**
Zeitraum: **00.00.0000 - 00.00.0000**

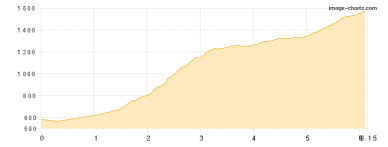
Gehzeit: **14:55 Stunden**
Aufstieg: **2298 Hm**
Abstieg: **1992 Hm**

Etappe 1

Rofan: Parkplatz Steinapfelsteig - Steinapfelsteig - Bayreuther Hütte

Wandern - 1065 Hm Aufstieg - 73 Hm Abstieg - **04:30** Stunden Gehzeit - 6.15 km Strecke

Ausgangspunkt Steinapfelsteig 582m - Bayreuther Hütte 1600m



Etappe 2

Rofan: Bayreuther Hütte - Sonnwendbichlalm - Erfurter Hütte

Wandern - 744 Hm Aufstieg - 505 Hm Abstieg - **04:35** Stunden Gehzeit - 8.95 km Strecke

Bayreuther Hütte 1600m - Sonnwendbichlalm 1645m - Schermsteinalm 1880m - Erfurter Hütte [Rofan] 1834m

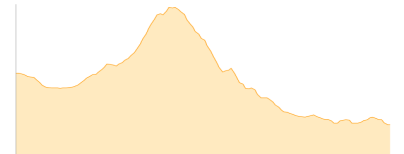


Etappe 3

Rofan: Erfurter Hütte - Rotspitze - Dalfazalm

Wandern - 278 Hm Aufstieg - 415 Hm Abstieg - **02:10** Stunden Gehzeit - 3.16 km Strecke

Erfurter Hütte [Rofan] 1834m - Rotspitze 2067m - Dalfazalm 1692m

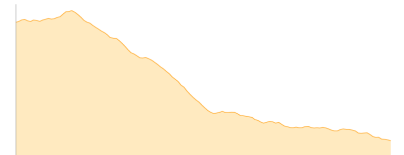


Etappe 4

Rofan: Dalfazalm - Durrakreutz - Parkplatz Kanzelkehre

Wandern - 211 Hm Aufstieg - 999 Hm Abstieg - **03:40** Stunden Gehzeit - 7.78 km Strecke

Dalfazalm 1692m - Durrakreuz 1756m - Parkplatz Kanzelkehre 897m





Rofan (Münster)

Mögliche Unterkünfte

Bayreuther Hütte 1600 m, DAV, Dusche: k.A., Tel: +43 664 3425103, Schlafplätze: -

Sonnwendbichlalm 1645 m, AV: k.A., Dusche: k.A., Schlafplätze: -

Schermsteinalm 1880 m, AV: k.A., Dusche: k.A., Schlafplätze: -

Erfurter Hütte [Rofan] 1834 m, DAV, Dusche: ja, Tel: +43 5243 5517, Schlafplätze: 74

Dalfazalm 1692 m, AV: k.A., Dusche: k.A., Schlafplätze: -