



Rosengarten 7 Tage

Typ: **Rundtour**
Etappen: **10**
Länge: **39.99 km**
Zeitraum: **08.09.2015 - 14.09.2015**

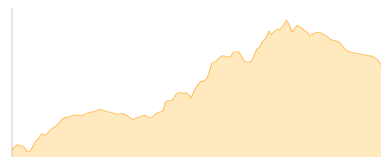
Gehzeit: **32:11 Stunden**
Aufstieg: **4996 Hm**
Abstieg: **5707 Hm**

Etappe 1 08.09.2015 Dienstag

Kölner Hütte - Santnerpass - Gartlhütte

Klettersteig - 658 Hm Aufstieg - 385 Hm Abstieg - **03:20** Stunden Gehzeit - 2.78 km Strecke

Kölner Hütte 2337m - Santnerpasshütte 2734m - Gartlhütte 2621m



Etappe 2 09.09.2015 Mittwoch

Gartlhütte - Grasleitenpasshütte

Wandern - 362 Hm Aufstieg - 373 Hm Abstieg - **02:20** Stunden Gehzeit - 2.94 km Strecke

Gartlhütte 2621m - Grasleitenpasshütte 2601m

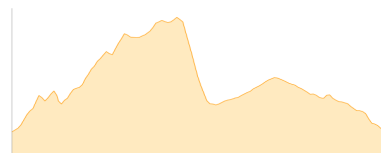


Etappe 3 09.09.2015 Mittwoch

Grasleitenpasshütte kesselkogelGrasleitenpasshütte

Klettersteig - 600 Hm Aufstieg - 600 Hm Abstieg - **03:30** Stunden Gehzeit - 2.52 km Strecke

Grasleitenpasshütte 2601m - Kesselkogel 3004m - Grasleitenpasshütte 2601m



Etappe 4 10.09.2015 Donnerstag

Grasleitenpasshütte - Grasleitenhütte - Tierser Alpl

Wandern - 720 Hm Aufstieg - 867 Hm Abstieg - **04:50** Stunden Gehzeit - 5.48 km Strecke

Grasleitenpasshütte 2601m - Grasleitenhütte 2165m - Tierser Alpl 2440m

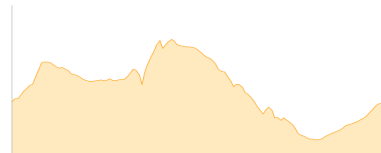


Etappe 5 10.09.2015 Donnerstag

Tierser Alpl - Roterdspitze - Tierser Alpl

Klettersteig - 453 Hm Aufstieg - 453 Hm Abstieg - **02:55** Stunden Gehzeit - 4.21 km Strecke

Tierser Alpl 2440m - Roterdspitze 2655m - Tierser Alpl 2440m

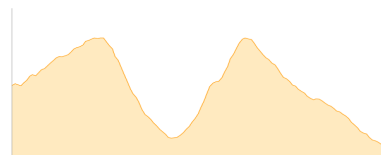


Etappe 6 11.09.2015 Freitag

Tierser Alpl - Grasleitenpass Hütte - Vajolet-Hütte

Wandern - 520 Hm Aufstieg - 732 Hm Abstieg - **03:55** Stunden Gehzeit - 5.9 km Strecke

Tierser Alpl 2440m - Grasleitenpasshütte 2601m - Vajolet-Hütte 2243m





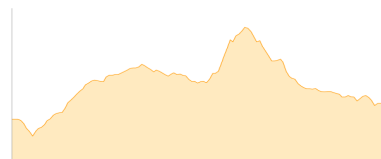
Rosengarten 7 Tage

Etappe 7 12.09.2015 Samstag

Vajolet-Hütte - Rotwandhütte

Wandern - 550 Hm Aufstieg - 503 Hm Abstieg - **03:35** Stunden Gehzeit - 6.02 km Strecke

Vajolet-Hütte 2243m - Rotwandhütte 2283m



Etappe 8 12.09.2015 Samstag

Rotwandhütte - Rotwandhütte

Klettersteig - 328 Hm Aufstieg - 328 Hm Abstieg - **02:05** Stunden Gehzeit - 2.6 km Strecke

Rotwandhütte 2283m - Rotwandhütte 2283m



Etappe 9 13.09.2015 Sonntag

Rotwandhütte - Kölner Hütte

Klettersteig - 790 Hm Aufstieg - 840 Hm Abstieg - **04:50** Stunden Gehzeit - 4.83 km Strecke

Rotwandhütte 2283m - Kölner Hütte 2337m



Etappe 10 14.09.2015 Montag

Kölner Hütte - Frommer

Wandern - 15 Hm Aufstieg - 626 Hm Abstieg - **01:40** Stunden Gehzeit - 2.71 km Strecke

Kölner Hütte 2337m - Frommer 1743m





Rosengarten 7 Tage

Mögliche Unterkünfte

Kölner Hütte 2337 m, CAI, Dusche: k.A., Tel: +39 0471 612033, mobil: +39 0335 6563512, Schlafplätze: 60

Santnerpasshütte 2734 m, privat, Dusche: k.A., Schlafplätze: -

Garlhütte 2621 m, privat, Dusche: k.A., Schlafplätze: -

Grasleitenpasshütte 2601 m, AV: k.A., Dusche: k.A., Schlafplätze: -

Grasleitenhütte 2165 m, CAI, Dusche: k.A., Tel: +39 0471 642103, Schlafplätze: -

Tierser Alpl 2440 m, privat, Dusche: k.A., Schlafplätze: -

Vajolet-Hütte 2243 m, SAT, Dusche: k.A., Schlafplätze: -

Rotwandhütte 2283 m, SAT, Dusche: k.A., Schlafplätze: 62

Frommer 1743 m, AV: k.A., Dusche: k.A., Schlafplätze: -