



Hundstod-Watzmann-Rundtour

Typ: **Rundtour**
Etappen: **4**
Länge: **59.52 km**
Zeitraum: .. - ..

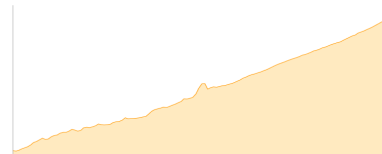
Gehzeit: **34:32 Stunden**
Aufstieg: **5078 Hm**
Abstieg: **5076 Hm**

Etappe 1

Wimbachbrücke - Wimbachgrieshütte

Wandern - 777 Hm Aufstieg - 82 Hm Abstieg - **03:50** Stunden Gehzeit - 8.44 km Strecke

Wimbachbrücke 637m - Wimbachgrieshütte 1326m

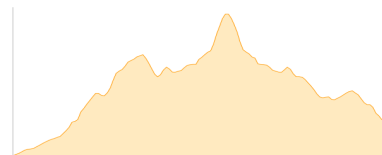


Etappe 2

Wimbachgrieshütte - Großer Hundstod - Kärlingerhaus

Wandern - 1653 Hm Aufstieg - 1349 Hm Abstieg - **10:20** Stunden Gehzeit - 16.95 km Strecke

Wimbachgrieshütte 1326m - Großer Hundstod 2593m - Kärlingerhaus 1638m



Etappe 3

Kärlingerhaus - St. Bartholomä - Watzmannhaus

Wandern - 1688 Hm Aufstieg - 1412 Hm Abstieg - **10:40** Stunden Gehzeit - 17.6 km Strecke

Kärlingerhaus 1638m - Salet 604m - St. Bartholomä 606m - Kühroint 1420m - Watzmannhaus 1930m

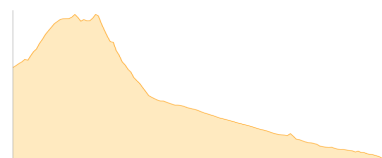


Etappe 4

Watzmannhaus - Watzmannüberschreitung - Wimbachbrücke

Wandern - 960 Hm Aufstieg - 2233 Hm Abstieg - **09:45** Stunden Gehzeit - 16.53 km Strecke

Watzmannhaus 1930m - Hocheck (Watzmann) 2651m - Watzmann (Südspitze) 2712m - Wimbachgrieshütte 1326m - Wimbachbrücke 637m





Hundstod-Watzmann-Rundtour

Mögliche Unterkünfte

Wimbachgrieshütte 1326 m, Naturfreunde, Dusche: ja, Tel: +49 8657 344, Schlafplätze: 48

Kärlingerhaus 1638 m, DAV, Dusche: ja, Tel: +49 (0)8652-6019901, Schlafplätze: 203

Kühroint 1420 m, privat, Dusche: ja, Schlafplätze: -

Watzmannhaus 1930 m, DAV, Dusche: nein, Tel: +49 8652 964222, Schlafplätze: 210