



Berchtesgardner land

Typ: **Rundtour**
Etappen: **6**
Länge: **55.08 km**
Zeitraum: .. - ..

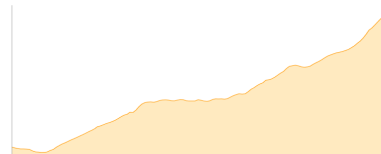
Gehzeit: **33:55 Stunden**
Aufstieg: **5057 Hm**
Abstieg: **5026 Hm**

Etappe 1

Berchtesgaden - Purtschellerhaus

Wandern - 1199 Hm Aufstieg - 121 Hm Abstieg - **05:35** Stunden Gehzeit - 9.86 km Strecke

Berchtesgaden 549m - Purtschellerhaus 1692m

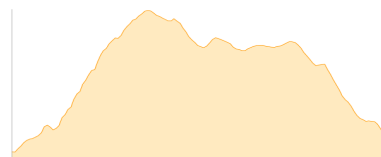


Etappe 2

Purtschellerhaus - Carl-von-Stahl-Haus

Wandern - 1072 Hm Aufstieg - 977 Hm Abstieg - **06:25** Stunden Gehzeit - 7.16 km Strecke

Purtschellerhaus 1692m - Carl-von-Stahl-Haus 1736m

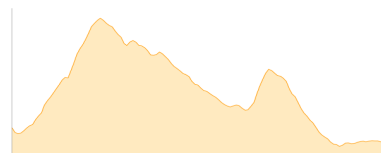


Etappe 3

Carl-von-Stahl-Haus - Gotzenalm

Wandern - 835 Hm Aufstieg - 896 Hm Abstieg - **05:50** Stunden Gehzeit - 9.83 km Strecke

Carl-von-Stahl-Haus 1736m - Gotzenalm 1685m



Etappe 4

Gotzenalm - Wasseralm

Wandern - 936 Hm Aufstieg - 1206 Hm Abstieg - **06:40** Stunden Gehzeit - 9.35 km Strecke

Gotzenalm 1685m - Wasseralm in der Röth 1423m

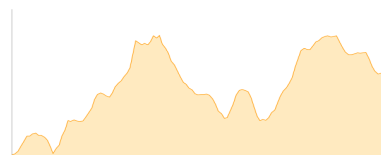


Etappe 5

Wasseralm - Kärlingerhaus

Wandern - 764 Hm Aufstieg - 550 Hm Abstieg - **04:40** Stunden Gehzeit - 8.09 km Strecke

Wasseralm in der Röth 1423m - Kärlingerhaus 1638m

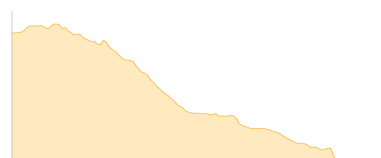


Etappe 6

Kärlingerhaus - Watzmann-Ostwand-Hütte

Wandern - 251 Hm Aufstieg - 1276 Hm Abstieg - **04:45** Stunden Gehzeit - 10.79 km Strecke

Kärlingerhaus 1638m - Watzmann-Ostwand-Hütte 623m





Berchtesgardner land

Mögliche Unterkünfte

Purtschellerhaus 1692 m, DAV, Dusche: k.A., Tel: +49 8652 2420, mobil: +43 664 88366130, Schlafplätze: 36

Carl-von-Stahl-Haus 1736 m, ÖAV, Dusche: ja, Tel: +49 8652 6559922, Schlafplätze: 94

Gotzenalm 1685 m, AV: k.A., Dusche: nein, Tel: +49 8652 690900, Schlafplätze: 101

Wasseralm in der Röth 1423 m, DAV, Dusche: nein, Tel: +49 8652 609 11 60, Schlafplätze: 40

Kärlingerhaus 1638 m, DAV, Dusche: ja, Tel: +49 (0)8652-6019901, Schlafplätze: 203

Watzmann-Ostwand-Hütte 623 m, DAV, Dusche: k.A., Tel: +49 8652 964937, Schlafplätze: 40

Persönliche Anmerkungen