



Berchtesgarden -> Tolmin

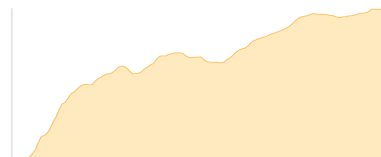
Typ:	Strecke	Gehzeit:	97:18 Stunden
Etappen:	14	Aufstieg:	12799 Hm
Länge:	215.26 km	Abstieg:	12494 Hm
Zeitraum:	.. - ..		

Etappe 1

Kärlingerhaus - Riemannhaus

Wandern - 1864 Hm Aufstieg - 316 Hm Abstieg - **08:35** Stunden Gehzeit - 12.65 km Strecke

Kärlingerhaus 1638m - Riemannhaus 2177m



Etappe 2

Riemannhaus - Maria Alm - Bockleiten

Wandern - 174 Hm Aufstieg - 1416 Hm Abstieg - **05:15** Stunden Gehzeit - 12.89 km Strecke

Riemannhaus 2177m - Maria Alm 802m - Bockleiten 882m

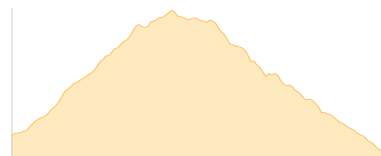


Etappe 3

Bockleiten - Taxenbach

Wandern - 1280 Hm Aufstieg - 1423 Hm Abstieg - **09:45** Stunden Gehzeit - 21.34 km Strecke

Bockleiten 882m - Taxenbach 765m



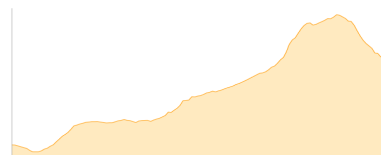
Etappe 4: Ruhetag

Etappe 5

Taxenbach - Heinrichsalm

Wandern - 1570 Hm Aufstieg - 680 Hm Abstieg - **08:35** Stunden Gehzeit - 15.79 km Strecke

Taxenbach 765m - Heinrichsalm 1688m

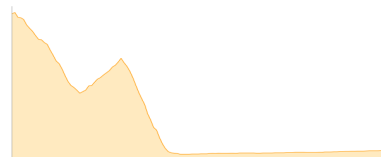


Etappe 6

Heinrichsalm - Bad Hofgastein

Wandern - 290 Hm Aufstieg - 1095 Hm Abstieg - **06:00** Stunden Gehzeit - 17.76 km Strecke

Heinrichsalm 1688m - Bad Hofgastein 838m





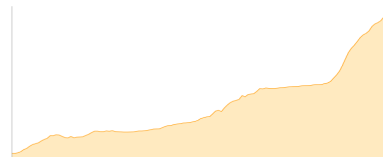
Berchtesgarden -> Tolmin

Etappe 7

Landgasthof Bertahof - Hagener Hütte

Wandern - 1763 Hm Aufstieg - 186 Hm Abstieg - **09:00** Stunden Gehzeit - 19.67 km Strecke

Bertahof 854m - Hagener Hütte 2446m



Etappe 8

Hagener Hütte - Mallnitz

Wandern - 91 Hm Aufstieg - 1327 Hm Abstieg - **04:30** Stunden Gehzeit - 11.86 km Strecke

Hagener Hütte 2446m - Mallnitz 1191m



Etappe 9: Ruhetag

Etappe 10

Hauptbahnhof Villach - Bertahütte

Wandern - 1242 Hm Aufstieg - 239 Hm Abstieg - **07:35** Stunden Gehzeit - 19.26 km Strecke

Hauptbahnhof Villach 499m - Bertahütte 1567m



Etappe 11

Bertahütte - Mojstrana

Wandern - 605 Hm Aufstieg - 1436 Hm Abstieg - **06:30** Stunden Gehzeit - 12.61 km Strecke

Bertahütte 1567m - Mojstrana 670m



Etappe 12

Mojstrana - Planina pri jezeru (2 Tage)

Wandern - 2387 Hm Aufstieg - 1604 Hm Abstieg - **17:10** Stunden Gehzeit - 41.1 km Strecke

Mojstrana 670m - Planina pri jezeru 1446m



Etappe 13

Planina pri jezeru - Dom na komni - Koca na PI Razor

Wandern - 1232 Hm Aufstieg - 1365 Hm Abstieg - **09:05** Stunden Gehzeit - 17.85 km Strecke

Planina pri jezeru 1446m - Dom na komni 1520m - Koca na PI Razor 1315m





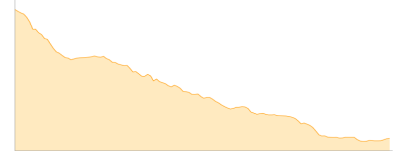
Berchtesgarden -> Tolmin

Etappe 14

Koca na Pl Razor - Tolmin

Wandern - 301 Hm Aufstieg - 1407 Hm Abstieg - **05:25** Stunden Gehzeit - 12.49 km Strecke

Koca na Pl Razor 1315m - Tolmin 210m





Berchtesgarden -> Tolmin

Mögliche Unterkünfte

Kärlingerhaus 1638 m, DAV, Dusche: ja, Tel: +49 (0)8652-6019901, Schlafplätze: 203

Riemannhaus 2177 m, DAV, Dusche: ja, Tel: +43 6582 73300, Schlafplätze: 104

Heinrichsalm 1688 m, AV: k.A., Dusche: k.A., Schlafplätze: -

Hagener Hütte 2446 m, DAV, Dusche: k.A., Tel: +43 664 4036697, mobil: +43 664 4036697, Schlafplätze: 42

Bertahütte 1567 m, ÖAV, Dusche: k.A., Tel: +43 676 4211377, Schlafplätze: 34

Planina pri jezeru 1446 m, AV: k.A., Dusche: k.A., Tel: +386 51 632 738, Schlafplätze: 80

Dom na komni 1520 m, AV: k.A., Dusche: k.A., Schlafplätze: -

Koca na Pl Razor 1315 m, AV: k.A., Dusche: k.A., Schlafplätze: -