



Alpenüberquerung 2016 Oberstdorf Meran fair means

Typ:	Strecke	Gehzeit:	98:29 Stunden
Etappen:	13	Aufstieg:	13780 Hm
Länge:	188.05 km	Abstieg:	14272 Hm
Zeitraum:	.. - ..		

Etappe 1

Oberstdorf - Kemptner Hütte

Wandern - 1141 Hm Aufstieg - 91 Hm Abstieg - **06:00** Stunden Gehzeit - 14.51 km Strecke

Oberstdorf 802m - Kemptner Hütte 1845m



Etappe 2

Kemptner Hütte - Memminger Hütte

Wandern - 1708 Hm Aufstieg - 1338 Hm Abstieg - **11:35** Stunden Gehzeit - 24.9 km Strecke

Kemptner Hütte 1845m - Memminger Hütte 2242m




Etappe 3

Memminger Hütte - Zams

Wandern - 561 Hm Aufstieg - 2017 Hm Abstieg - **07:40** Stunden Gehzeit - 14.14 km Strecke

Memminger Hütte 2242m - Zams 765m

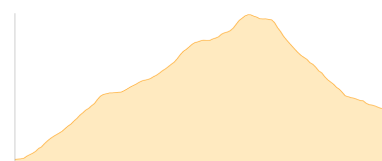


Etappe 4

Zams - Piller

Wandern - 1740 Hm Aufstieg - 1159 Hm Abstieg - **10:10** Stunden Gehzeit - 16.57 km Strecke

Zams 765m - Piller 1346m



Etappe 5

Piller - Verpeilhütte

Wandern - 1536 Hm Aufstieg - 869 Hm Abstieg - **09:40** Stunden Gehzeit - 20.33 km Strecke

Piller 1346m - Verpeilhütte 2015m

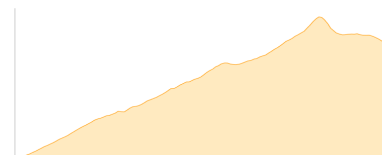


Etappe 6

Verpeilhütte - Kaunergrathütte

Wandern - 1062 Hm Aufstieg - 253 Hm Abstieg - **04:45** Stunden Gehzeit - 5.42 km Strecke

Verpeilhütte 2015m - Kaunergrathütte 2817m



Etappe 7: Ruhetag

Etappe 8

Kaunergrathütte - Braunschweiger Hütte

Wandern - 1158 Hm Aufstieg - 1236 Hm Abstieg - **08:05** Stunden Gehzeit - 13.99 km Strecke

Kaunergrathütte 2817m - Braunschweiger Hütte 2759m



Etappe 9

Braunschweiger Hütte - Martin-Busch-Hütte

Wandern - 7147m Hm Aufstieg - 1108 Hm Abstieg - 11:15 Stunden Gehzeit - 23.55 km Strecke

Braunschweiger Hütte 2759m - Martin-Busch-Hütte 2501m



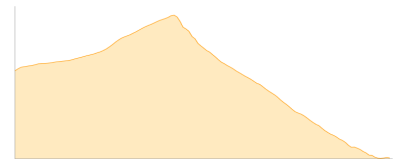
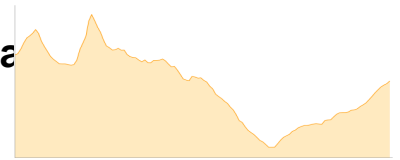
Alpenüberquerung 2016 Oberstdorf Meran

Etappe 10

Martin-Busch-Hütte - Vernagt

Wandern - 532 Hm Aufstieg - 1331 Hm Abstieg - 05:45 Stunden Gehzeit - 10.34 km Strecke

Martin-Busch-Hütte 2501m - Vernagt 1691m

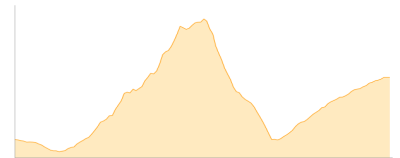


Etappe 11

Vernagt - Vorderkas - Eishof

Wandern - 1230 Hm Aufstieg - 865 Hm Abstieg - 07:50 Stunden Gehzeit - 15.73 km Strecke

Vernagt 1691m - Vorderkas 1701m - Eishof 2076m

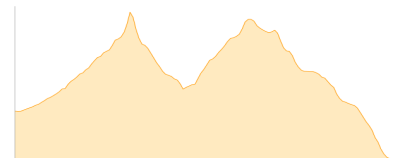


Etappe 12

Eishof - Bockerhütte

Wandern - 1368 Hm Aufstieg - 1742 Hm Abstieg - 10:20 Stunden Gehzeit - 18.35 km Strecke

Eishof 2076m - Bockerhütte 1717m



Etappe 13

Bockerhütte - Meran

Wandern - 272 Hm Aufstieg - 1663 Hm Abstieg - 05:30 Stunden Gehzeit - 10.23 km Strecke

Bockerhütte 1717m - Meran 313m





Alpenüberquerung 2016 Oberstdorf Meran fair means

Mögliche Unterkünfte

Kemptner Hütte 1845 m, DAV, Dusche: k.A., Tel: +49 8322 700152, Schlafplätze: 285

Memminger Hütte 2242 m, DAV, Dusche: ja, Tel: keins, Schlafplätze: 149

Verpeilhütte 2015 m, DAV, Dusche: k.A., Tel: +43 650 5656 540, Schlafplätze: 43

Kaunergrathütte 2817 m, DAV, Dusche: ja, Tel: +43 720 346947, mobil: +43 664 1440627, Schlafplätze: 59

Braunschweiger Hütte 2759 m, DAV, Dusche: ja, Tel: +43 664 2012013, mobil: +43 664 535 37 22, Schlafplätze: 183

Martin-Busch-Hütte 2501 m, DAV, Dusche: k.A., Tel: +43 5254 8130, Schlafplätze: 150

Vorderkas 1701 m, AV: k.A., Dusche: k.A., Tel: +39 473 679230, Schlafplätze: -

Eishof 2076 m, privat, Dusche: k.A., Tel: +39 473 420524, mobil: +39 3336 521974, Schlafplätze: -

Bockerhütte 1717 m, privat, Dusche: k.A., Tel: +39 0349 7707626, Schlafplätze: 40

Persönliche Anmerkungen

12 Etappen

im Juli 2016 gehts los

Anmeldung zur Mitwanderung über michael.stenzel@mail.de