



Füssen-Oberammergau

Typ: **Strecke**
Etappen: **4**
Länge: **36.6 km**
Zeitraum: .. - ..

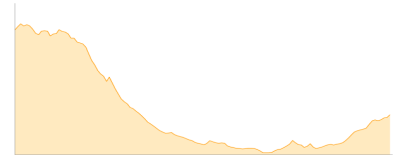
Gehzeit: **18:11 Stunden**
Aufstieg: **1968 Hm**
Abstieg: **3381 Hm**

Etappe 1

Tegelberghaus - Kenzenhütte

Wandern - 422 Hm Aufstieg - 810 Hm Abstieg - **04:15** Stunden Gehzeit - 9.85 km Strecke

Tegelberghaus 1707m - Kenzenhütte 1294m

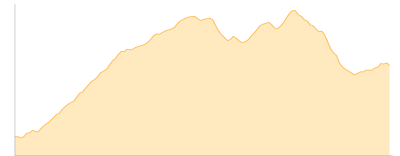


Etappe 2

Kenzenhütte - Beckenalmsattel - Brunnenkopfhäuser

Wandern - 916 Hm Aufstieg - 593 Hm Abstieg - **05:10** Stunden Gehzeit - 7.25 km Strecke

Kenzenhütte 1294m - Beckenalmsattel 1538m - Brunnenkopfhäuser 1602m

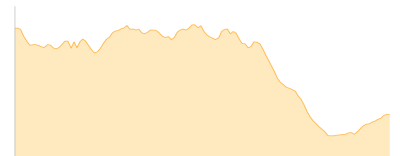


Etappe 3

Brunnenkopfhäuser - August-Schuster-Haus - Kolbensattelhütte

Wandern - 558 Hm Aufstieg - 899 Hm Abstieg - **04:50** Stunden Gehzeit - 9.14 km Strecke

Brunnenkopfhäuser 1602m - August-Schuster-Haus 1554m - Kolbensattelhütte 1258m

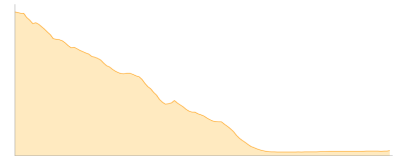


Etappe 4

Laberjochhaus - Eschenlohe Loisachbrücke

Wandern - 72 Hm Aufstieg - 1079 Hm Abstieg - **04:00** Stunden Gehzeit - 10.35 km Strecke

Die Laberei 1645m - Eschenlohe Loisachbrücke 640m





Füssen-Oberammergau

Mögliche Unterkünfte

Tegelberghaus 1707 m, privat, Dusche: ja, Tel: +49 08362 8980, mobil: +49 (0)160 97768525, Schlafplätze: 28

Kenzenhütte 1294 m, privat, Dusche: k.A., Schlafplätze: 65

Brunnenkopfhäuser 1602 m, DAV, Dusche: k.A., Tel: +49 175 6540155, Schlafplätze: 36

August-Schuster-Haus 1554 m, DAV, Dusche: k.A., Tel: +49 8822 3567, Schlafplätze: 66

Kolbensattelhütte 1258 m, AV: k.A., Dusche: k.A., Schlafplätze: -