



# Quer durch die Dolomieten Brixen-Sexten

Typ:  
Etappen: **14**  
Länge: **176.41 km**  
Zeitraum: .. - ..

Gehzeit: **88:02 Stunden**  
Aufstieg: **12325 Hm**  
Abstieg: **12336 Hm**

## Etappe 1

### Brogleshütte

Wandern - 682 Hm Aufstieg - 424 Hm Abstieg - **04:20** Stunden Gehzeit - 8.96 km Strecke

Brogleshütte 2045m - Schlüterhütte 2306m

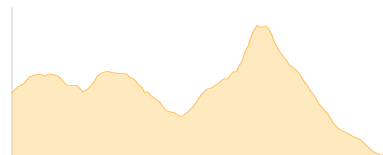


## Etappe 2

### Schlüterhütte

Wandern - 694 Hm Aufstieg - 969 Hm Abstieg - **05:35** Stunden Gehzeit - 10.99 km Strecke

Schlüterhütte 2306m - Zendleser Kofl 2422m - Regensburger Hütte 2037m



## Etappe 3

### Regensburger Hütte

Wandern - 1267 Hm Aufstieg - 1330 Hm Abstieg - **09:25** Stunden Gehzeit - 20.15 km Strecke

Regensburger Hütte 2037m - Dibaita 1950m



## Etappe 4

### Puflatschhütte

Wandern - 1530 Hm Aufstieg - 1049 Hm Abstieg - **09:00** Stunden Gehzeit - 14.56 km Strecke

Dibaita 1950m - Schlernbodenhütte 1700m - Schlernhaus 2457m

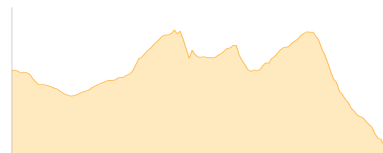


## Etappe 5

### Schlernbodenhütte

Wandern - 561 Hm Aufstieg - 873 Hm Abstieg - **04:45** Stunden Gehzeit - 8.74 km Strecke

Schlernhaus 2457m - Tierser Alpl 2440m - Grasleithütte 2165m



## Etappe 6

### Grasleithütte

Wandern - 478 Hm Aufstieg - 383 Hm Abstieg - **02:50** Stunden Gehzeit - 4.02 km Strecke

Grasleithütte 2165m - Vajolet-Hütte 2243m





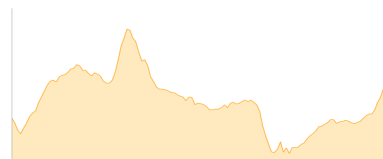
# Quer durch die Dolomieten Brixen-Sexten

## Etappe 7

### Vajolet-Hütte

Wandern - 892 Hm Aufstieg - 787 Hm Abstieg - **06:00** Stunden Gehzeit - 11.66 km Strecke

Vajolet-Hütte 2243m - Rotwandhütte 2283m - Rifugio Paolina 2125m - Kölner Hütte 2337m



## Etappe 8

### Kölner Hütte - Tierser Alpl

Wandern - 1394 Hm Aufstieg - 1290 Hm Abstieg - **09:30** Stunden Gehzeit - 18.34 km Strecke

Kölner Hütte 2337m - Tierser Alpl 2440m



## Etappe 9

### Tierser Alpl - Rifugio Emilio Comici

Wandern - 632 Hm Aufstieg - 921 Hm Abstieg - **05:30** Stunden Gehzeit - 12.49 km Strecke

Tierser Alpl 2440m - Rifugio Emilio Comici 2253m



## Etappe 10

### Rifugio Emilio Comici - Rifugio Passo di Fedaia

Wandern - 1132 Hm Aufstieg - 1229 Hm Abstieg - **08:45** Stunden Gehzeit - 20.14 km Strecke

Rifugio Emilio Comici 2253m - Rifugio Passo Fedaia 2057m



## Etappe 11

### Rifugio Passo di Fedaia - Scotonihütte

Wandern - 1478 Hm Aufstieg - 1529 Hm Abstieg - **11:05** Stunden Gehzeit - 24.87 km Strecke

Rifugio Passo Fedaia 2057m - Scotonihütte 2040m



## Etappe 12

### Scotonihütte - Rifugio Angelo Dibona

Wandern - 897 Hm Aufstieg - 864 Hm Abstieg - **06:10** Stunden Gehzeit - 11.61 km Strecke

Scotonihütte 2040m - Rifugio Angelo Dibona 2083m



## Etappe 13

### Rifugio Auronzo - Drei-Zinnen-Hütte - Sextner Stein

Wandern - 395 Hm Aufstieg - 203 Hm Abstieg - **02:20** Stunden Gehzeit - 4.71 km Strecke

Rifugio Auronzo 2320m - Dreizinnenhütte 2405m - Sextner Stein 2539m





## Quer durch die Dolomieten Brixen-Sexten

### Etappe 14

**Drei-Zinnen-Hütte - Zsigmondy-Hütte - Hochbrunner Schneid**

Wandern - 293 Hm Aufstieg - 485 Hm Abstieg - **02:35** Stunden Gehzeit - 5.16 km Strecke

Dreizinnenhütte 2405m - Zsigmondy-Hütte 2224m





## Quer durch die Dolomieten Brixen-Sexten

### Mögliche Unterkünfte

Brogleshütte 2045 m, AV: k.A., Dusche: k.A., Schlafplätze: -

Schlüterhütte 2306 m, CAI, Dusche: ja, Tel: +39 0472 840132, mobil: +39 337 2667694, Schlafplätze: 85

Regensburger Hütte 2037 m, CAI, Dusche: k.A., Tel: +39 0471 796307, Schlafplätze: -

Dibaita 1950 m, privat, Dusche: ja, Tel: +39 0471 729090, mobil: +39 338 7043585, Schlafplätze: 34

Schlernbodenhütte 1700 m, AVS, Dusche: k.A., Tel: +39 0471 705345, mobil: +39 349 7732356, Schlafplätze: 22

Schlernhaus 2457 m, CAI, Dusche: k.A., Schlafplätze: -

Tierser Alpl 2440 m, privat, Dusche: k.A., Schlafplätze: -

Grasleitenhütte 2165 m, CAI, Dusche: k.A., Tel: +39 0471 642103, Schlafplätze: -

Vajolet-Hütte 2243 m, SAT, Dusche: k.A., Schlafplätze: -

Rotwandhütte 2283 m, SAT, Dusche: k.A., Schlafplätze: 62

Rifugio Paolina 2125 m, AV: k.A., Dusche: k.A., Schlafplätze: -

Kölner Hütte 2337 m, CAI, Dusche: k.A., Tel: +39 0471 612033, mobil: +39 0335 6563512, Schlafplätze: 60

Rifugio Emilio Comici 2253 m, AV: k.A., Dusche: k.A., Schlafplätze: -

Rifugio Passo Fedaia 2057 m, AV: k.A., Dusche: k.A., Schlafplätze: -

Scotonihütte 2040 m, AV: k.A., Dusche: k.A., Tel: +39 0471 847330, Schlafplätze: -

Rifugio Angelo Dibona 2083 m, AV: k.A., Dusche: k.A., Tel: +39 0436 860294, Schlafplätze: -

Rifugio Auronzo 2320 m, CAI, Dusche: k.A., Schlafplätze: -

Dreizinnenhütte 2405 m, CAI, Dusche: ja, Tel: +39 0474 972002, Schlafplätze: -

Zsigmondy-Hütte 2224 m, AV: k.A., Dusche: k.A., Tel: +39 0474 710358, Schlafplätze: 75