



Grossarl2016

Typ: **Hufeisen**
Etappen: **5**
Länge: **47.81 km**
Zeitraum: .. - ..

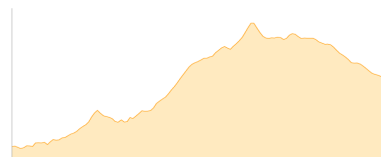
Gehzeit: **25:10 Stunden**
Aufstieg: **3645 Hm**
Abstieg: **3525 Hm**

Etappe 1

Parkplatz Sonneggbrücke - Muggenfeldalm

Wandern - 869 Hm Aufstieg - 516 Hm Abstieg - **05:05** Stunden Gehzeit - 9.15 km Strecke

Parkplatz Sonneggbrücke 1168m - Muggenfeldalm 1520m

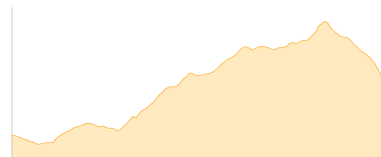


Etappe 2

Muggenfeldalm - Penkkopf - Gründegg - Ellmau Alm

Wandern - 790 Hm Aufstieg - 528 Hm Abstieg - **04:55** Stunden Gehzeit - 9.58 km Strecke

Muggenfeldalm 1520m - Penkkopf 2011m - Gründegg 2168m - Ellmau Alm 1784m

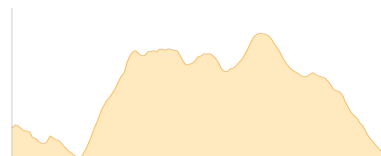


Etappe 3

Ellmau Alm - Weissalm - Filzmoosalm

Wandern - 499 Hm Aufstieg - 576 Hm Abstieg - **03:45** Stunden Gehzeit - 7.2 km Strecke

Ellmau Alm 1784m - Weissalm 1724m - Filzmoosalm 1710m

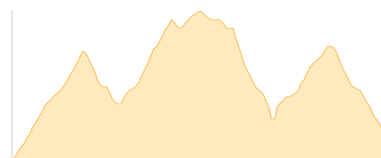


Etappe 4

Filzmoosalm - Gurenstein - Karteistörl - Tappenkarseehütte - Draugsteinalmen

Wandern - 966 Hm Aufstieg - 902 Hm Abstieg - **06:25** Stunden Gehzeit - 11.11 km Strecke

Filzmoosalm 1710m - Gurenstein 2219m - Karteistörl 2124m - Tappenkarseehütte 1820m - Draugsteinalmen 1780m

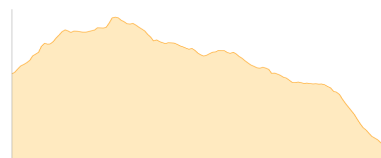


Etappe 5

Draugsteinalmen - Filzmooshörndl - Bichlalm - Finsterwald

Wandern - 521 Hm Aufstieg - 1003 Hm Abstieg - **05:05** Stunden Gehzeit - 10.78 km Strecke

Draugsteinalmen 1780m - Filzmooshörndl 2189m - Bichlalm 1731m - Finsterwald 1281m





Grossarl2016

Mögliche Unterkünfte

Muggenfeldalm 1520 m, AV: k.A., Dusche: k.A., Schlafplätze: -

Ellmau Alm 1784 m, AV: k.A., Dusche: k.A., Schlafplätze: -

Weissalm 1724 m, ÖAV, Dusche: k.A., Tel: +43 6414 411, mobil: +43 664 4378020, Schlafplätze: 20

Filzmoosalm 1710 m, AV: k.A., Dusche: k.A., Tel: +43 6414 417, Schlafplätze: -

Tappenkarseehütte 1820 m, ÖAV, Dusche: k.A., Tel: +43 6418 308, mobil: +43 664 5793178, Schlafplätze: 55

Draugsteinalmen 1780 m, AV: k.A., Dusche: k.A., Schlafplätze: -

Bichlalm 1731 m, AV: k.A., Dusche: k.A., Schlafplätze: -