



Walserweg

Typ: **Strecke**
Etappen: **6**
Länge: **76.62 km**
Zeitraum: **.. - ..**

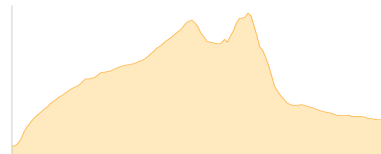
Gehzeit: **41:14 Stunden**
Aufstieg: **5819 Hm**
Abstieg: **5986 Hm**

Etappe 1

Splügen - Safierberg - Turrahaus

Wandern - 1349 Hm Aufstieg - 1135 Hm Abstieg - **08:20** Stunden Gehzeit - 12.76 km Strecke

Splügen 1458m - Safierberg 2486m - Turrahaus 1694m

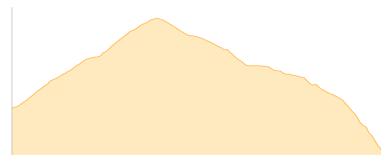


Etappe 2

Turrahaus - Vals

Wandern - 741 Hm Aufstieg - 1139 Hm Abstieg - **06:20** Stunden Gehzeit - 12.79 km Strecke

Turrahaus 1694m - Vals 1302m

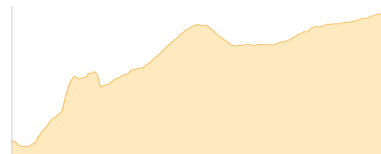


Etappe 3

Vals - Läntahütte

Wandern - 1160 Hm Aufstieg - 373 Hm Abstieg - **07:05** Stunden Gehzeit - 17.41 km Strecke

Vals 1302m - Läntahütte 2090m



Etappe 4

Läntahütte - Capanna Motterascio

Wandern - 1497 Hm Aufstieg - 1413 Hm Abstieg - **09:35** Stunden Gehzeit - 13.85 km Strecke

Läntahütte 2090m - Capanna Motterascio 2172m

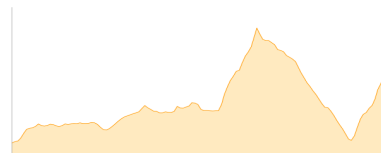


Etappe 5

Capanna Motterascio - Camona da Medel

Wandern - 1035 Hm Aufstieg - 684 Hm Abstieg - **06:20** Stunden Gehzeit - 12.11 km Strecke

Capanna Motterascio 2172m - Medelserhütte 2524m



Etappe 6

Camona da Medel - Curaglia

Wandern - 37 Hm Aufstieg - 1242 Hm Abstieg - **03:35** Stunden Gehzeit - 7.7 km Strecke

Medelserhütte 2524m - Curaglia 1320m





Walserweg

Mögliche Unterkünfte

Turrahaus 1694 m, AV: k.A., Dusche: k.A., Schlafplätze: -

Läntahütte 2090 m, SAC, Dusche: k.A., Schlafplätze: -

Capanna Motterascio 2172 m, SAC, Dusche: ja, Schlafplätze: -

Medelserhütte 2524 m, SAC, Dusche: k.A., Tel: +41 81 949 14 03, Schlafplätze: -