



Rotteck I

Typ: **Hufeisen**
Etappen: **4**
Länge: **71.98 km**
Zeitraum: .. - ..

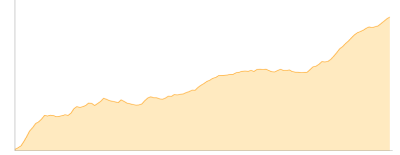
Gehzeit: **36:32 Stunden**
Aufstieg: **5260 Hm**
Abstieg: **4870 Hm**

Etappe 1

Bergstation Dagro - Capanna Quarnei

Wandern - 959 Hm Aufstieg - 260 Hm Abstieg - **05:10** Stunden Gehzeit - 10.57 km Strecke

Bergstation Dagro 1403m - Capanna Quarnei 2107m



Etappe 2

Capanna Quarnei - Capanna Motterascio

Wandern - 1675 Hm Aufstieg - 1609 Hm Abstieg - **11:30** Stunden Gehzeit - 21.69 km Strecke

Capanna Quarnei 2107m - Capanna Motterascio 2172m

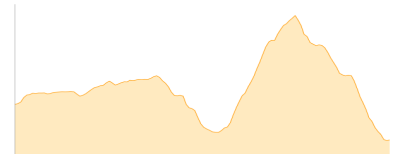


Etappe 3

Capanna Motterascio - Capanna Bovarina

Wandern - 1216 Hm Aufstieg - 1528 Hm Abstieg - **09:20** Stunden Gehzeit - 17.47 km Strecke

Capanna Motterascio 2172m - Capanna Bovarina 1870m

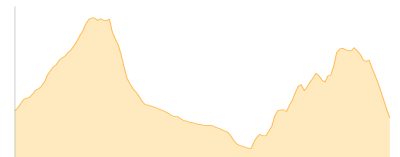


Etappe 4

Gana Negra - Lukmanierstraße

Wandern - 1410 Hm Aufstieg - 1473 Hm Abstieg - **10:35** Stunden Gehzeit - 22.25 km Strecke

Gana Negra 2428m - Lukmanierpass 1916m





Rotteck I

Mögliche Unterkünfte

Capanna Quarnei 2107 m, AV: k.A., Dusche: k.A., Schlafplätze: -

Capanna Motterascio 2172 m, SAC, Dusche: ja, Schlafplätze: -

Capanna Boverina 1870 m, UTOE, Dusche: k.A., Tel: +41 91 872 15 29, Schlafplätze: -