



Montafon

Typ:
Etappen: **3**
Länge: **35.07 km**
Zeitraum: .. - ..

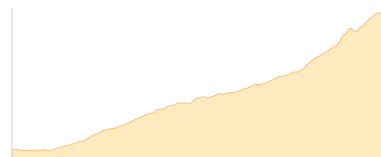
Gehzeit: **19:50 Stunden**
Aufstieg: **3038 Hm**
Abstieg: **2634 Hm**

Etappe 1

Brand - Douglasshütte

Wandern - 997 Hm Aufstieg - 85 Hm Abstieg - **04:30** Stunden Gehzeit - 7.6 km Strecke

Innertal 1061m - Douglasshütte 1980m

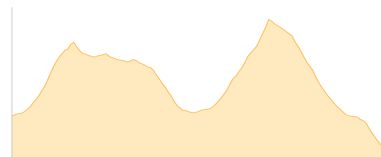


Etappe 2

Lindauer Hütte - Parkplatz Schafbergbahn

Wandern - 1412 Hm Aufstieg - 1686 Hm Abstieg - **10:15** Stunden Gehzeit - 17.4 km Strecke

Lindauer Hütte 1744m - Vergalda 1470m

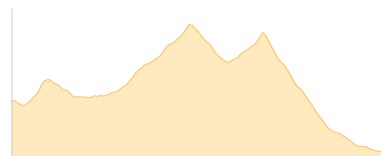


Etappe 3

Douglasshütte - Lindauer Hütte

Wandern - 629 Hm Aufstieg - 863 Hm Abstieg - **05:05** Stunden Gehzeit - 10.07 km Strecke

Douglasshütte 1980m - Lindauer Hütte 1744m





Montafon

Mögliche Unterkünfte

Douglasshütte 1980 m, ÖAV, Dusche: ja, Tel: +43 5559 25951, Schlafplätze: 150

Lindauer Hütte 1744 m, DAV, Dusche: ja, mobil: +43 664 5033456, Schlafplätze: 163