



# Vent 2011

Typ: **Rundtour**  
Etappen: **8**  
Länge: **64.94 km**  
Zeitraum: **13.08.2011 - 19.08.2011**

Gehzeit: **43:45 Stunden**  
Aufstieg: **6064 Hm**  
Abstieg: **6099 Hm**

## Etappe 1 13.08.2011 Samstag

### Vent - Hörnle

Wandern **T2** - 560 Hm Aufstieg - 560 Hm Abstieg - **02:15** Stunden Gehzeit - 6.81 km Strecke

Vent 1895m - Hörnle 2406m - Vent 1895m

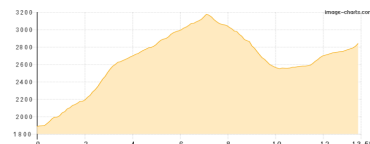


## Etappe 2 14.08.2011 Sonntag

### Vent- Ramolhaus - Hochwildehaus

Wandern **T4** - 1610 Hm Aufstieg - 645 Hm Abstieg - **08:15** Stunden Gehzeit - 13.58 km Strecke

Vent 1895m - Ramolalm 2215m - Ramoljoch 3189m - Ramolhaus 3006m - Hochwildehaus 2883m

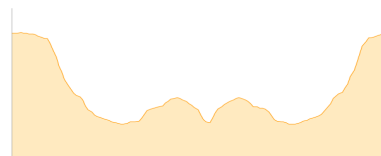


## Etappe 3 15.08.2011 Montag

### Ruhetag auf dem Hochwildehaus

Wandern **T3** - 194 Hm Aufstieg - 194 Hm Abstieg - **02:00** Stunden Gehzeit - 2.88 km Strecke

Hochwildehaus 2883m - Fidelitashütte 2883m - Hochwildehaus 2883m

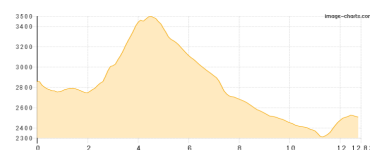


## Etappe 4 16.08.2011 Dienstag

### Hochwildehaus - Überschreitung Schalfkogel - Martin-Busch-Hütte

Hochalpin **WS** - 1025 Hm Aufstieg - 1380 Hm Abstieg - **09:45** Stunden Gehzeit - 12.83 km Strecke

Hochwildehaus 2883m - Schalfkogel 3540m - Schalfkogeljoch 3370m - Martin-Busch-Hütte 2501m



## Etappe 5 17.08.2011 Mittwoch

### Martin-Busch-Hütte - Hintere Schwärze

Hochalpin **ZS** - 1200 Hm Aufstieg - 1200 Hm Abstieg - **10:00** Stunden Gehzeit - 6.58 km Strecke

Martin-Busch-Hütte 2501m - Hintere Schwärze 3628m



## Etappe 6 18.08.2011 Donnerstag

### Martin-Busch-Hütte - Vent

Wandern **T1** - 85 Hm Aufstieg - 700 Hm Abstieg - **02:30** Stunden Gehzeit - 7.4 km Strecke

Martin-Busch-Hütte 2501m - Vent 1895m





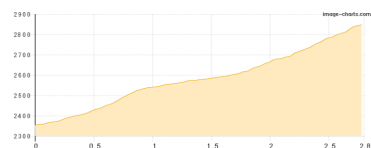
# Vent 2011

**Etappe 7** 18.08.2011 Donnerstag

**Vent - Stablein Alm - Breslauer Hütte**

Wandern **T2** - 500 Hm Aufstieg - 35 Hm Abstieg - **01:15** Stunden Gehzeit - 2.89 km Strecke

Vent 1895m - Stablein 2356m - Breslauer Hütte 2844m

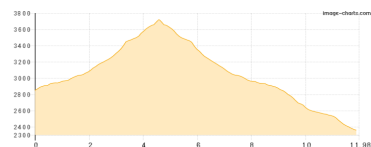


**Etappe 8** 19.08.2011 Freitag

**Wildspitze**

Hochalpin **WS** - 890 Hm Aufstieg - 1385 Hm Abstieg - **07:45** Stunden Gehzeit - 11.98 km Strecke

Breslauer Hütte 2844m - Mitterkarjoch 3470m - Wildspitze 3768m - Mitterkarjoch 3470m - Breslauer Hütte 2844m - Stablein 2356m - Vent 1895m





# Vent 2011

## Mögliche Unterkünfte

Ramolhaus 3006 m, DAV, Dusche: k.A., Tel: +43 5256 6223, Schlafplätze: 52

Hochwildehaus 2883 m, DAV, Dusche: k.A., Tel: +43 664 5268655, mobil: +43 664 4245824, Schlafplätze: 90

Fidelitashütte 2883 m, DAV, Dusche: nein, Schlafplätze: 12

Martin-Busch-Hütte 2501 m, DAV, Dusche: k.A., Tel: +43 5254 8130, Schlafplätze: 150

Breslauer Hütte 2844 m, DAV, Dusche: ja, Tel: +43 5254 8156, mobil: +43 664 5300898, Schlafplätze: 160

## Persönliche Anmerkungen

Eigentlich sollte es eine längere Runde werden, doch da die Similaunhütte über Tage völlig ausgebucht war, haben wir die Runde etwas abgekürzt.