



Alpenquerung_1

Typ: **Strecke**
Etappen: **70**
Länge: **1159.35 km**
Zeitraum: **00.00.0000 - 00.00.0000**

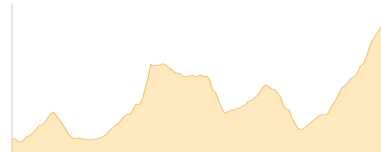
Gehzeit: **547:26 Stunden**
Aufstieg: **75360 Hm**
Abstieg: **73811 Hm**

Etappe 1

Haus Eisensteinhöhle - Gauermannhütte

Wandern - 1537 Hm Aufstieg - 816 Hm Abstieg - **09:20** Stunden Gehzeit - 20.06 km Strecke

Haus Eisensteinhöhle 407m - Gauermannhütte 1154m



Etappe 2

Gauermannhütte - Öhlerschutzhaus - Gasthaus Mamauwiese - Edelweißhütte [NÖ] - Fischerhütte

Wandern - 1428 Hm Aufstieg - 514 Hm Abstieg - **08:00** Stunden Gehzeit - 15.58 km Strecke

Gauermannhütte 1154m - Öhlerschutzhaus 1027m - Gasthaus Mamauwiese 955m - Edelweißhütte [NÖ] 1235m - Fischerhütte 2049m



Etappe 3

Fischerhütte - Kienthalerhütte - Weichtalhaus - Otto-Haus

Wandern - 1171 Hm Aufstieg - 1563 Hm Abstieg - **08:25** Stunden Gehzeit - 11.03 km Strecke

Fischerhütte 2049m - Kienthalerhütte 1380m - Weichtalhaus 547m - Otto-Haus 1650m

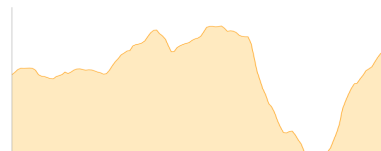


Etappe 4

Otto-Haus - Neue Seehütte - Karl-Ludwig-Haus - Lurgbauerhütte

Wandern - 1073 Hm Aufstieg - 956 Hm Abstieg - **07:20** Stunden Gehzeit - 14.96 km Strecke

Otto-Haus 1650m - Neue Seehütte 1648m - Karl-Ludwig-Haus 1803m - Lurgbauerhütte 1764m



Etappe 5

Lurgbauerhütte - Schneetalpenhaus - Hinteralmhaus

Wandern - 636 Hm Aufstieg - 949 Hm Abstieg - **06:15** Stunden Gehzeit - 16.13 km Strecke

Lurgbauerhütte 1764m - Schneetalpenhaus 1788m - Hinteralmhaus 1442m



Etappe 6

Hinteralmhaus - Kleinveitschalm

Wandern - 1098 Hm Aufstieg - 1097 Hm Abstieg - **08:40** Stunden Gehzeit - 20.63 km Strecke

Hinteralmhaus 1442m - Kleinveitschalm 1445m





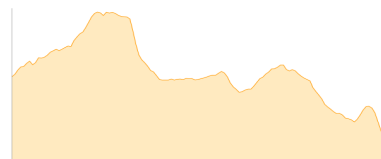
Alpenquerung_1

Etappe 7

Kleinveitschalm - Gasthaus Göriacher Alm - Alpengasthof Schuster

Wandern - 935 Hm Aufstieg - 1394 Hm Abstieg - **08:45** Stunden Gehzeit - 22.44 km Strecke

Kleinveitschalm 1445m - Gasthaus Göriacher Alm 1429m - Alpengasthof Schuster 993m

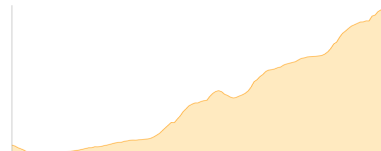


Etappe 8

Alpengasthof Schuster - Voisthaler Hütte - Schiestlhaus

Wandern - 1334 Hm Aufstieg - 192 Hm Abstieg - **06:25** Stunden Gehzeit - 12.23 km Strecke

Alpengasthof Schuster 993m - Voisthaler Hütte 1654m - Schiestlhaus 2154m

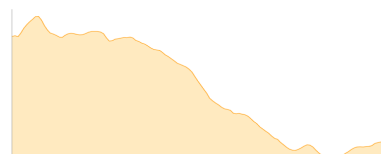


Etappe 9

Schiestlhaus - Fleischer-Biwak - Häuslalm - Sonnschienhütte

Wandern - 354 Hm Aufstieg - 970 Hm Abstieg - **04:30** Stunden Gehzeit - 11.26 km Strecke

Schiestlhaus 2154m - Fleischer-Biwak 2153m - Häuslalm 1526m - Sonnschienhütte 1526m



Etappe 10

Sonnschienhütte - Eisenerz

Wandern - 417 Hm Aufstieg - 1237 Hm Abstieg - **06:55** Stunden Gehzeit - 19.88 km Strecke

Sonnschienhütte 1526m - Eisenerz 702m



Etappe 11

Eisenerz - Radmer an der Stube

Wandern - 819 Hm Aufstieg - 831 Hm Abstieg - **06:40** Stunden Gehzeit - 17.01 km Strecke

Eisenerz 702m - Radmer an der Stube 689m

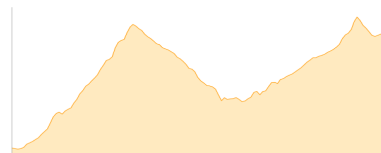


Etappe 12

Radmer an der Stube - Hesshütte

Wandern - 2036 Hm Aufstieg - 1032 Hm Abstieg - **11:00** Stunden Gehzeit - 17.14 km Strecke

Radmer an der Stube 689m - Hesshütte 1699m



Etappe 13

Hesshütte - Johnsbach im Gesäuse - Mödlinger Hütte

Wandern - 867 Hm Aufstieg - 1049 Hm Abstieg - **06:40** Stunden Gehzeit - 13.36 km Strecke

Hesshütte 1699m - Johnsbach im Gesäuse 769m - Mödlinger Hütte 1523m





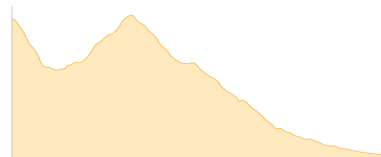
Alpenquerung_1

Etappe 14

Mödlinger Hütte - Oberst-Klinke-Hütte - Admont

Wandern - 423 Hm Aufstieg - 1316 Hm Abstieg - **05:50** Stunden Gehzeit - 13.93 km Strecke

Mödlinger Hütte 1523m - Oberst-Klinke-Hütte 1504m - Admont 622m



Etappe 15

Admont - Bosruckhütte - Stegreith

Wandern - 822 Hm Aufstieg - 740 Hm Abstieg - **06:25** Stunden Gehzeit - 16.54 km Strecke

Admont 622m - Bosruckhütte 1036m - Stegreith 700m

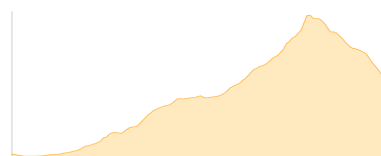


Etappe 16

Stegreith - Linzer Haus - Zellerhütte

Wandern - 1761 Hm Aufstieg - 929 Hm Abstieg - **09:50** Stunden Gehzeit - 17.13 km Strecke

Stegreith 700m - Linzer Haus 1371m - Zellerhütte 1575m



Etappe 17

Zellerhütte - Prielschutzhaus

Wandern - 994 Hm Aufstieg - 1104 Hm Abstieg - **08:15** Stunden Gehzeit - 19.2 km Strecke

Zellerhütte 1575m - Prielschutzhaus 1420m

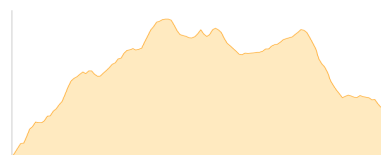


Etappe 18

Prielschutzhaus - Pühringerhütte

Wandern - 955 Hm Aufstieg - 741 Hm Abstieg - **06:00** Stunden Gehzeit - 10.86 km Strecke

Prielschutzhaus 1420m - Pühringerhütte 1638m



Etappe 19

Pühringerhütte - Albert-Appel-Haus - Loserhütte

Wandern - 869 Hm Aufstieg - 993 Hm Abstieg - **07:40** Stunden Gehzeit - 19.64 km Strecke

Pühringerhütte 1638m - Albert-Appel-Haus 1638m - Loserhütte 1498m



Etappe 20

Loserhütte - Blaa-Alm - Lambacher Hütte - Bad Goisern

Wandern - 638 Hm Aufstieg - 1638 Hm Abstieg - **07:55** Stunden Gehzeit - 19.58 km Strecke

Loserhütte 1498m - Blaa-Alm 894m - Lambacher Hütte 1432m - Bad Goisern 496m





Alpenquerung_1

Etappe 21

Bad Goisern - Simonyhütte

Wandern - 2027 Hm Aufstieg - 338 Hm Abstieg - **10:50** Stunden Gehzeit - 23.43 km Strecke

Bad Goisern 496m - Simonyhütte 2203m

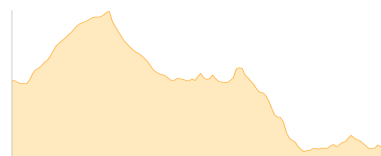


Etappe 22

Simonyhütte - Adamekhütte - Hofpürglhütte

Wandern - 1020 Hm Aufstieg - 1518 Hm Abstieg - **08:10** Stunden Gehzeit - 13.93 km Strecke

Simonyhütte 2203m - Adamekhütte 2196m - Hofpürglhütte 1705m



Etappe 23

Hofpürglhütte - Dr. Heinrich-Hackel-Hütte

Wandern - 997 Hm Aufstieg - 1155 Hm Abstieg - **08:40** Stunden Gehzeit - 22.49 km Strecke

Hofpürglhütte 1705m - Dr. Heinrich-Hackel-Hütte 1531m



Etappe 24

Dr. Heinrich-Hackel-Hütte - Werfenweng - Ostpreußenhütte

Wandern - 1209 Hm Aufstieg - 1127 Hm Abstieg - **08:40** Stunden Gehzeit - 18.49 km Strecke

Dr. Heinrich-Hackel-Hütte 1531m - Werfenweng 981m - Ostpreußenhütte 1630m

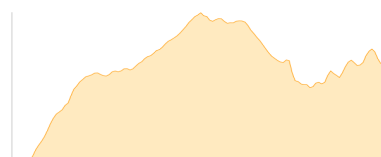


Etappe 25

Ostpreußenhütte - Biwakschachtel Wildalmkirchl

Wandern - 1909 Hm Aufstieg - 1095 Hm Abstieg - **10:35** Stunden Gehzeit - 15.94 km Strecke

Ostpreußenhütte 1630m - Biwakschachtel Wildalmkirchl 2417m



Etappe 26

Biwakschachtel Wildalmkirchl - Riemannhaus - Maria Alm

Wandern - 567 Hm Aufstieg - 2182 Hm Abstieg - **08:10** Stunden Gehzeit - 15.15 km Strecke

Biwakschachtel Wildalmkirchl 2417m - Riemannhaus 2177m - Maria Alm 802m

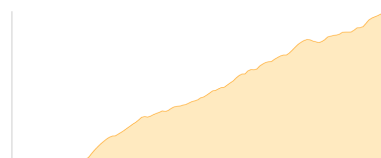


Etappe 27

Maria Alm - Statzerhaus

Wandern - 1372 Hm Aufstieg - 93 Hm Abstieg - **06:25** Stunden Gehzeit - 11.96 km Strecke

Maria Alm 802m - Statzerhaus 2117m



Etappe 28

Statzerhaus - Zell am See

Wandern - 237 Hm Aufstieg - 1561 Hm Abstieg - **06:10** Stunden Gehzeit - 16.86 km Strecke

Statzerhaus 2117m - Zell am See 765m

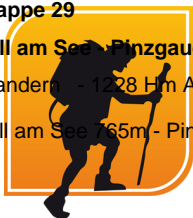


Etappe 29

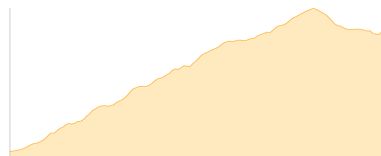
Zell am See - Pinzgauer Hütte

Wandern - 1228 Hm Aufstieg - 272 Hm Abstieg - **05:45** Stunden Gehzeit - 8.96 km Strecke

Zell am See 165m - Pinzgauer Hütte 1700m



Alpenquerung_1

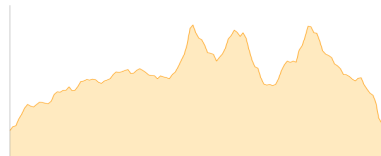


Etappe 30

Pinzgauer Hütte - Bürglhütte

Wandern - 1213 Hm Aufstieg - 1240 Hm Abstieg - **09:15** Stunden Gehzeit - 21.1 km Strecke

Pinzgauer Hütte 1700m - Bürglhütte 1699m



Etappe 31

Bürglhütte - Jochberg

Wandern - 738 Hm Aufstieg - 1200 Hm Abstieg - **06:45** Stunden Gehzeit - 14.8 km Strecke

Bürglhütte 1699m - Jochberg [S] 1237m

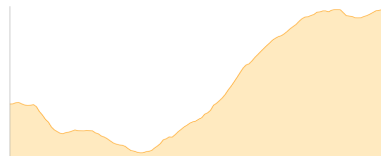


Etappe 32

Jochberg - Wildkogelhaus

Wandern - 1311 Hm Aufstieg - 565 Hm Abstieg - **07:20** Stunden Gehzeit - 14.14 km Strecke

Jochberg [S] 1237m - Wildkogelhaus 2007m



Etappe 33

Wildkogelhaus - Wolkenstein - Steineralm - Salzachjochhütte

Wandern - 1163 Hm Aufstieg - 1478 Hm Abstieg - **09:45** Stunden Gehzeit - 23.03 km Strecke

Wildkogelhaus 2007m - Wolkenstein 2022m - Steineralm 1559m - Salzachjochhütte 1664m

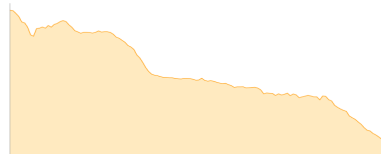


Etappe 34

Salzachjochhütte - Hainzenberg

Wandern - 320 Hm Aufstieg - 1118 Hm Abstieg - **07:35** Stunden Gehzeit - 23.76 km Strecke

Salzachjochhütte 1664m - Hainzenberg 794m



Etappe 35

Hainzenberg - Rastkogelhütte

Wandern - 1584 Hm Aufstieg - 333 Hm Abstieg - **08:30** Stunden Gehzeit - 18.7 km Strecke

Hainzenberg 794m - Rastkogelhütte 2124m

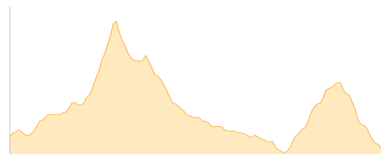


Etappe 36

Rastkogelhütte - Lizumer Hütte

Wandern - 1141 Hm Aufstieg - 1242 Hm Abstieg - **09:05** Stunden Gehzeit - 20.55 km Strecke

Rastkogelhütte 2124m - Lizumer Hütte 2019m



Etappe 37

Lizumer Hütte - Naviser Hütte - Parkhotel Matrei

Wandern - 498 Hm Aufstieg - 1515 Hm Abstieg - **07:40** Stunden Gehzeit - 21.25 km Strecke

Lizumer Hütte 2019m - Naviser Hütte 1787m - Matrei a. B. 997m

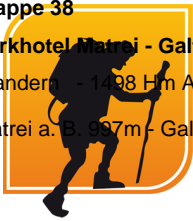


Etappe 38

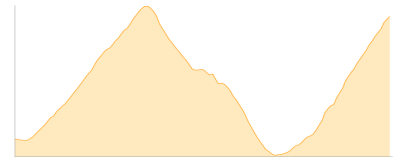
Parkhotel Matrei - Galtalm

Wandern - 1498 Hm Aufstieg - 843 Hm Abstieg - **08:55** Stunden Gehzeit - 18.11 km Strecke

Matrei a. B. 997m - Galtalm 1634m



Alpenquerung_1

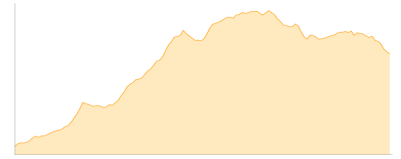


Etappe 39

Galtalm - Knappenhütte - Kaserstattalm - Starkenburger Hütte - Seducker Hochalm

Wandern - 1277 Hm Aufstieg - 688 Hm Abstieg - **07:30** Stunden Gehzeit - 15.23 km Strecke

Galtalm 1634m - Knappenhütte 1830m - Kaserstattalm 1890m - Starkenburger Hütte 2237m - Seducker Hochalm 2256m

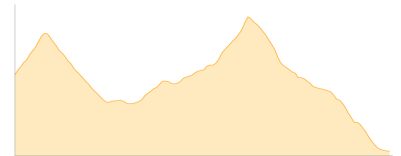


Etappe 40

Seducker Hochalm - Alpengasthof Lüsens

Wandern - 1081 Hm Aufstieg - 1687 Hm Abstieg - **08:25** Stunden Gehzeit - 11.3 km Strecke

Seducker Hochalm 2256m - Alpengasthof Lüsens 1640m

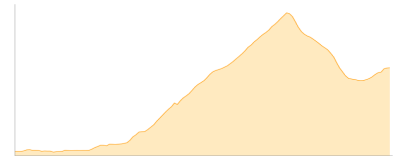


Etappe 41

Alpengasthof Lüsens - Neue Pforzheimer Hütte

Wandern - 1261 Hm Aufstieg - 597 Hm Abstieg - **06:35** Stunden Gehzeit - 9.19 km Strecke

Alpengasthof Lüsens 1640m - Pforzheimer Hütte 2308m

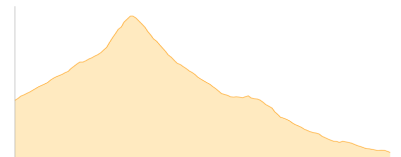


Etappe 42

Neue Pforzheimer Hütte - Schweinfurter Hütte

Wandern - 476 Hm Aufstieg - 754 Hm Abstieg - **03:50** Stunden Gehzeit - 5.89 km Strecke

Pforzheimer Hütte 2308m - Schweinfurter Hütte 2028m

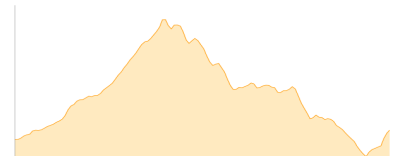


Etappe 43

Schweinfurter Hütte - Neue Bielefelder Hütte

Wandern - 1376 Hm Aufstieg - 1312 Hm Abstieg - **08:45** Stunden Gehzeit - 12.22 km Strecke

Schweinfurter Hütte 2028m - Neue Bielefelder Hütte 2112m



Etappe 44

Neue Bielefelder Hütte - Gehsteigalm

Wandern - 1217 Hm Aufstieg - 1404 Hm Abstieg - **08:40** Stunden Gehzeit - 14.44 km Strecke

Neue Bielefelder Hütte 2112m - Gehsteigalm 1904m



Etappe 45

Gehsteigalm - Hochzeigerhaus

Wandern - 1389 Hm Aufstieg - 1463 Hm Abstieg - **09:20** Stunden Gehzeit - 14.42 km Strecke

Gehsteigalm 1904m - Hochzeigerhaus 1876m



Etappe 46

Hochzeigerhaus - Piller - Fager

Berglauf - 769 Hm Aufstieg - 1646 Hm Abstieg - **04:20** Stunden Gehzeit - 25.25 km Strecke

Hochzeigerhaus 1876m - Piller 1346m - Faggen 948m



Etappe 47

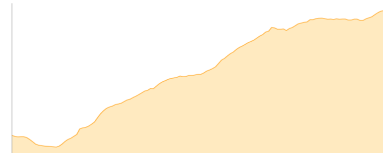
Faggen - Kölner Haus

Wandern - 1199 Hm Aufstieg - 199 Hm Abstieg - **06:35** Stunden Gehzeit - 15.32 km Strecke

Faggen 948m - Kölner Haus 1985m



Alpenquerung_1



Etappe 48

Kölner Haus - Ascher Hütte - See

Wandern - 870 Hm Aufstieg - 1788 Hm Abstieg - **08:45** Stunden Gehzeit - 17.91 km Strecke

Kölner Haus 1985m - Ascher Hütte 2256m - See im Paznauntal 1048m



Etappe 49

See - Kappl - Ischgl - Friedrichshafener Hütte

Wandern - 1386 Hm Aufstieg - 289 Hm Abstieg - **08:55** Stunden Gehzeit - 25.23 km Strecke

See im Paznauntal 1048m - Kappl 1258m - Ischgl 1376m - Friedrichshafener Hütte 2138m

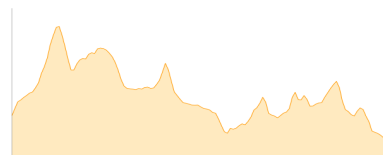


Etappe 50

Friedrichshafener Hütte - Neue Heilbronner Hütte - Grasjochhütte

Wandern - 1347 Hm Aufstieg - 1510 Hm Abstieg - **10:45** Stunden Gehzeit - 25.06 km Strecke

Friedrichshafener Hütte 2138m - Neue Heilbronner Hütte 2308m - Grasjochhütte 1945m



Etappe 51

Grasjochhütte - Gauertalhaus

Wandern - 623 Hm Aufstieg - 1371 Hm Abstieg - **07:20** Stunden Gehzeit - 18.62 km Strecke

Grasjochhütte 1945m - Gauertalhaus 1250m



Etappe 52

Gauertalhaus - Lindauer Hütte - Lünenseealpe

Wandern - 1254 Hm Aufstieg - 472 Hm Abstieg - **06:35** Stunden Gehzeit - 11.89 km Strecke

Gauertalhaus 1250m - Lindauer Hütte 1744m - Lünenseealpe 2000m



Etappe 53

Lünenseealpe - Totalphütte - Mannheimer Hütte - Pfälzerhütte

Wandern - 1510 Hm Aufstieg - 1403 Hm Abstieg - **10:05** Stunden Gehzeit - 17.96 km Strecke

Lünenseealpe 2000m - Totalphütte 2385m - Mannheimer Hütte 2679m - Pfälzerhütte 2108m

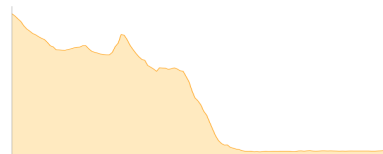


Etappe 54

Pfälzerhütte - Sargans

Wandern - 493 Hm Aufstieg - 2119 Hm Abstieg - **09:05** Stunden Gehzeit - 23.74 km Strecke

Pfälzerhütte 2108m - Sargans 486m

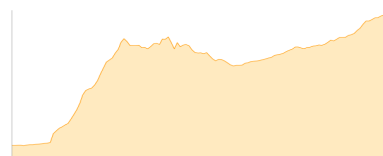


Etappe 55

Sargans - Alp Siez

Wandern - 1070 Hm Aufstieg - 380 Hm Abstieg - **06:25** Stunden Gehzeit - 15.17 km Strecke

Sargans 486m - Alp Siez 1181m

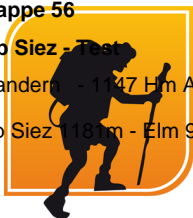


Etappe 56

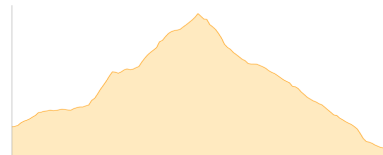
Alp Siez - Test

Wandern - 1147 Hm Aufstieg - 1353 Hm Abstieg - **08:40** Stunden Gehzeit - 17.26 km Strecke

Alp Siez 1181m - Elm 980m



Alpenquerung_1

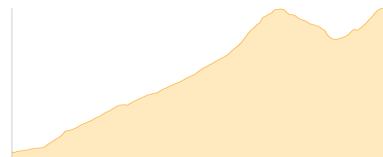


Etappe 57

Elm - Leglerhütte

Wandern - 1638 Hm Aufstieg - 331 Hm Abstieg - **07:55** Stunden Gehzeit - 14.54 km Strecke

Elm 980m - Leglerhütte 2273m



Etappe 58

Leglerhütte - Braunwald

Wandern - 965 Hm Aufstieg - 1994 Hm Abstieg - **09:20** Stunden Gehzeit - 17.08 km Strecke

Leglerhütte 2273m - Braunwald 1256m



Etappe 59

Braunwald - Klausenpass

Wandern - 1108 Hm Aufstieg - 404 Hm Abstieg - **06:50** Stunden Gehzeit - 17.39 km Strecke

Braunwald 1256m - Klausenpass 1953m

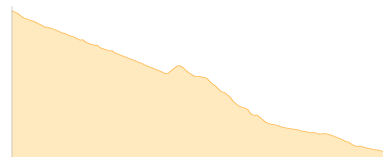


Etappe 60

Klausenpass - Altdorf

Wandern - 143 Hm Aufstieg - 1632 Hm Abstieg - **06:40** Stunden Gehzeit - 19.35 km Strecke

Klausenpass 1953m - Altdorf [UR] 458m



Etappe 61

Altdorf - Attinghausen - Zraggen - Grat

Wandern - 1396 Hm Aufstieg - 48 Hm Abstieg - **06:00** Stunden Gehzeit - 8.99 km Strecke

Altdorf [UR] 458m - Attinghausen 493m - Berggasthaus Alp Catrina 1587m - Grat 1810m



Etappe 62

Grat - Blackenalp - Engelberg

Wandern - 812 Hm Aufstieg - 1605 Hm Abstieg - **08:10** Stunden Gehzeit - 17.99 km Strecke

Grat 1810m - Blackenalp 1775m - Engelberg 1003m

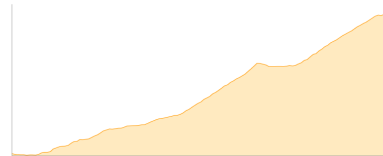


Etappe 63

Engelberg - Jochpass

Wandern - 1278 Hm Aufstieg - 84 Hm Abstieg - **05:30** Stunden Gehzeit - 8.25 km Strecke

Engelberg 1003m - Jochpass 2207m

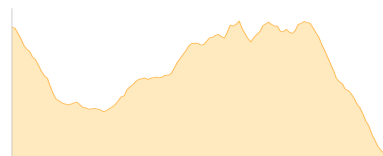


Etappe 64

Jochpass - Planplatten - Alphittli

Wandern - 699 Hm Aufstieg - 1284 Hm Abstieg - **07:05** Stunden Gehzeit - 17.17 km Strecke

Jochpass 2207m - Planplatten 2233m - Alphittli 1627m



Etappe 65

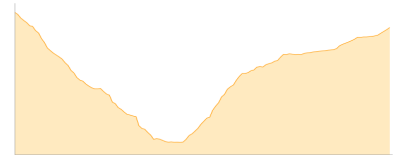
Alphittli - Brochhütte

Wandern - 1005 Hm Aufstieg - 1128 Hm Abstieg - **07:35** Stunden Gehzeit - 15.63 km Strecke

Alphittli 1627m - Brochhütte 1505m



Alpenquerung_1

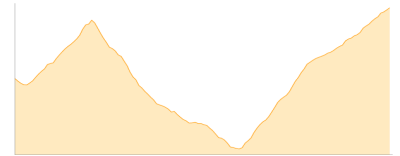


Etappe 66

Brochhütte - Grindelwald - Kleine Scheidegg

Wandern - 1663 Hm Aufstieg - 1106 Hm Abstieg - **10:25** Stunden Gehzeit - 21.61 km Strecke

Brochhütte 1505m - Grindelwald 1041m - Kleine Scheidegg 2061m



Etappe 67

Kleine Scheidegg - Lauterbrunnen - Alpenruh

Wandern - 1043 Hm Aufstieg - 1473 Hm Abstieg - **08:20** Stunden Gehzeit - 15.54 km Strecke

Kleine Scheidegg 2061m - Lauterbrunnen 804m - Alpenruh 1638m

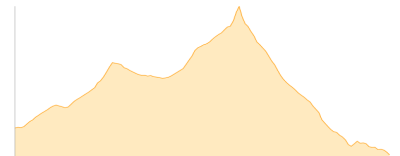


Etappe 68

Alpenruh - Rotstockhütte - Griesalp

Wandern - 1182 Hm Aufstieg - 1408 Hm Abstieg - **08:45** Stunden Gehzeit - 15.77 km Strecke

Alpenruh 1638m - Rotstockhütte 2039m - Griesalp 1409m



Etappe 69

Griesalp - Blümlisalphütte - Bärglifall

Wandern - 1478 Hm Aufstieg - 1235 Hm Abstieg - **08:40** Stunden Gehzeit - 10.44 km Strecke

Griesalp 1409m - Blümlisalphütte 2835m - Bärglifall 1658m



Etappe 70

Bärglifall - Kandersteg

Wandern - 1006 Hm Aufstieg - 708 Hm Abstieg - **06:20** Stunden Gehzeit - 12.26 km Strecke

Bärglifall 1658m - Kandersteg 1181m - Balmhornhütte 1956m





Alpenquerung_1

Mögliche Unterkünfte

Haus Eisensteinhöhle 407 m, ÖAV, Dusche: k.A., mobil: +43 664 37170434, Schlafplätze: -
Gauermannhütte 1154 m, AV: k.A., Dusche: k.A., Schlafplätze: -
Öhlerschutzhaus 1027 m, AV: k.A., Dusche: k.A., Schlafplätze: -
Gasthaus Mamauwiese 955 m, AV: k.A., Dusche: k.A., Tel: +43 2634 7455, Schlafplätze: -
Edelweißhütte [NÖ] 1235 m, ÖAV, Dusche: k.A., Tel: +43 2636 3616, Schlafplätze: 32
Fischerhütte 2049 m, Kaiserstein, Dusche: k.A., Schlafplätze: 53
Kienthalerhütte 1380 m, ÖTK, Dusche: k.A., Tel: +43 680 1406812, mobil: +43 680 1406812, Schlafplätze: 27
Weichtalhaus 547 m, privat, Dusche: k.A., Tel: +43 2666 53620, Schlafplätze: -
Otto-Haus 1650 m, ÖAV, Dusche: k.A., Tel: +43 2666 52402, Schlafplätze: 62
Neue Seehütte 1648 m, ÖTK, Dusche: k.A., mobil: +43 676 7488718, Schlafplätze: -
Karl-Ludwig-Haus 1803 m, ÖTK, Dusche: k.A., Tel: +43 2665 380, mobil: +43 664 3409999, Schlafplätze: 118
Lurgbauerhütte 1764 m, AV: k.A., Dusche: k.A., mobil: +43 676 6335456, Schlafplätze: 35
Schneeealpenhaus 1788 m, ÖAV, Dusche: k.A., Tel: +43 3857 2190, mobil: +43 664 2495353, Schlafplätze: 43
Hinteralmhaus 1442 m, ÖAV, Dusche: k.A., mobil: +43 664 5037758, Schlafplätze: 10
Kleinveitschalm 1445 m, AV: k.A., Dusche: k.A., Schlafplätze: -
Gasthaus Göriacher Alm 1429 m, AV: k.A., Dusche: k.A., Schlafplätze: -
Voisthaler Hütte 1654 m, ÖAV, Dusche: k.A., mobil: +43 664 5112475, Schlafplätze: 60
Schiestlhaus 2154 m, ÖTK, Dusche: k.A., Tel: +43 699 108 121 99, Schlafplätze: 103
Fleischer-Biwak 2153 m, ÖAV, Dusche: k.A., Tel: +43 664 5112475, Schlafplätze: -
Häuslalm 1526 m, AV: k.A., Dusche: k.A., Schlafplätze: -
Sonnshienhütte 1526 m, ÖAV, Dusche: k.A., mobil: +43 664 5112474, Schlafplätze: 63
Hesshütte 1699 m, ÖAV, Dusche: k.A., mobil: +43 664 4308060, Schlafplätze: 128
Mödlinger Hütte 1523 m, ÖAV, Dusche: k.A., Tel: +43 680 2057139, mobil: +43 676 788 88 25, Schlafplätze: 74
Oberst-Klinke-Hütte 1504 m, ÖAV, Dusche: k.A., Tel: +43 3613 2601, Schlafplätze: -
Bosruckhütte 1036 m, ÖAV, Dusche: k.A., Tel: +43 7563 666, Schlafplätze: 44
Stegreith 700 m, ÖAV, Dusche: k.A., Schlafplätze: 24
Linzer Haus 1371 m, ÖAV, Dusche: k.A., Tel: +43 7563 237, mobil: +43 6649172965, Schlafplätze: 74
Zellerhütte 1575 m, ÖAV, Dusche: k.A., mobil: +43 664 4112717, Schlafplätze: 43
Prielschutzhaus 1420 m, ÖAV, Dusche: k.A., Tel: +43 7564 20602, mobil: +43 664 1168407, Schlafplätze: 151
Pühringerhütte 1638 m, ÖAV, Dusche: k.A., Tel: +43 720 920442, Schlafplätze: 78
Albert-Appel-Haus 1638 m, ÖTV, Dusche: k.A., Schlafplätze: -
Loserhütte 1498 m, ÖAV, Dusche: k.A., Tel: +43 3622 71202, mobil: +43 664 1603415, Schlafplätze: 100
Blaa-Alm 894 m, AV: k.A., Dusche: k.A., Schlafplätze: -
Lambacher Hütte 1432 m, ÖAV, Dusche: k.A., Tel: +43 680 2093063, mobil: +43 664 1853843, Schlafplätze: 42
Simonyhütte 2203 m, ÖAV, Dusche: k.A., Tel: +43 680 2196374, Schlafplätze: 136
Adamekhütte 2196 m, ÖAV, Dusche: k.A., Tel: +43 664 5473481, Schlafplätze: -
Hofpürglhütte 1705 m, ÖAV, Dusche: k.A., Tel: +43 6453 8304, mobil: +43 676 3718566, Schlafplätze: 134
Dr. Heinrich-Hackel-Hütte 1531 m, ÖAV, Dusche: k.A., Tel: +43 664 3429114, Schlafplätze: 27
Ostpreußenhütte 1630 m, DAV, Dusche: k.A., mobil: +43 664 5000137, Schlafplätze: 57
Riemannhaus 2177 m, DAV, Dusche: ja, Tel: +43 6582 73300, Schlafplätze: 104
Statzerhaus 2117 m, AV: k.A., Dusche: k.A., Schlafplätze: -
Pinzgauer Hütte 1700 m, AV: k.A., Dusche: k.A., Schlafplätze: -
Bürglhütte 1699 m, privat, Dusche: ja, Tel: +43 663 9168034, mobil: +43676 943 91 41, Schlafplätze: 35
Wildkogelhaus 2007 m, privat, Dusche: k.A., Tel: +43 6565 6672, Schlafplätze: 66
Wolkenstein 2022 m, AV: k.A., Dusche: k.A., Schlafplätze: -
Steineralm 1559 m, AV: k.A., Dusche: k.A., Schlafplätze: -
Salzachjochhütte 1664 m, AV: k.A., Dusche: k.A., Schlafplätze: -
Rastkogelhütte 2124 m, DAV, Dusche: ja, Tel: +43 664 920 75 23, mobil: +43 680 2257124, Schlafplätze: 80

Alpenquerung_1

Lizumer Hütte 2019 m, ÖAV, Dusche: ja, Tel: +43 5224 52111, mobil: +43 664 647 5353, Schlafplätze: 85
Naviser Hütte 1787 m, privat, Dusche: k.A., Schlafplätze: 44
Matrei a. B. 997 m, AV: k.A., Dusche: k.A., Tel: +43 5273 6269, Schlafplätze: -
Galtalm 1634 m, AV: k.A., Dusche: k.A., Schlafplätze: -
Starkenburger Hütte 2237 m, DAV, Dusche: k.A., Tel: +43 664 5035420, mobil: +43 664 5035420, Schlafplätze: 57
Seducker-Hochalm 2256 m, AV: k.A., Dusche: k.A., Schlafplätze: -
Alpengasthof Lüsens 1640 m, AV: k.A., Dusche: k.A., Schlafplätze: -
Pforzheimer Hütte 2308 m, DAV, Dusche: ja, Tel: +43 5236 521, mobil: +43 664 2501301, Schlafplätze: 68
Schweinfurter Hütte 2028 m, DAV, Dusche: ja, Tel: +43 5255 50029, mobil: +43 664 9257659, Schlafplätze: 52
Neue Bielefelder Hütte 2112 m, DAV, Dusche: ja, Tel: +43 5252 6926, Schlafplätze: 61
Gehsteigalm 1904 m, AV: k.A., Dusche: k.A., Tel: +43 664 4623754, Schlafplätze: -
Hochzeigerhaus 1876 m, privat, Dusche: k.A., Tel: +43 5414 87335, Schlafplätze: 116
Kölner Haus 1985 m, DAV, Dusche: k.A., Tel: +43 5476 6214, Schlafplätze: 66
Ascher Hütte 2256 m, DAV, Dusche: ja, Tel: +43 5441 8330, mobil: +43 660 3424067, Schlafplätze: 40
Friedrichshafener Hütte 2138 m, DAV, Dusche: nein, Tel: +43 676 7908056, Schlafplätze: 55
Neue Heilbronner Hütte 2308 m, DAV, Dusche: ja, Tel: +43 5446 2954, mobil: +43 664 4158672, Schlafplätze: 108
Lindauer Hütte 1744 m, DAV, Dusche: ja, mobil: +43 664 5033456, Schlafplätze: 163
Totalphütte 2385 m, ÖAV, Dusche: ja, mobil: +43 664 2400260, Schlafplätze: 85
Mannheimer Hütte 2679 m, DAV, Dusche: nein, Tel: +43 664 1900691, mobil: +43 664 1900691, Schlafplätze: 126
Pfälzerhütte 2108 m, LAV, Dusche: k.A., Tel: +423 263 36 79, Schlafplätze: 62
Leglerhütte 2273 m, SAC, Dusche: k.A., Tel: +41 55 640 81 77, Schlafplätze: -
Berggasthaus Alp Catrina 1587 m, AV: k.A., Dusche: k.A., Schlafplätze: -
Grat 1810 m, privat, Dusche: k.A., Schlafplätze: -
Blackenalp 1775 m, AV: k.A., Dusche: k.A., Schlafplätze: -
Jochpass 2207 m, privat, Dusche: k.A., Schlafplätze: -
Brochhütte 1505 m, SAC, Dusche: k.A., Schlafplätze: -
Alpenruh 1638 m, AV: k.A., Dusche: k.A., Schlafplätze: -
Rotstockhütte 2039 m, AV: k.A., Dusche: k.A., Tel: +41 33 855 24 64, Schlafplätze: -
Blümlisalphütte 2835 m, SAC, Dusche: k.A., Tel: +41 33 676 14 37, Schlafplätze: -
Balmhornhütte 1956 m, SAC, Dusche: k.A., Schlafplätze: -