



# Martell-Ultental

Typ: **Rundtour**  
Etappen: **5**  
Länge: **32.84 km**  
Zeitraum: .. - ..

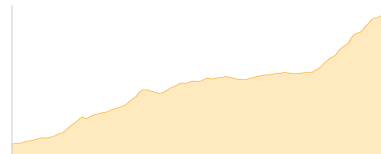
Gehzeit: **19:19 Stunden**  
Aufstieg: **2899 Hm**  
Abstieg: **2754 Hm**

## Etappe 1

### Alpengasthof Enzian - Marteller Hütte

Wandern - 565 Hm Aufstieg - 64 Hm Abstieg - **02:35** Stunden Gehzeit - 4.11 km Strecke

Alpengasthof Enzian 2051m - Marteller Hütte 2610m



## Etappe 2

### Marteller Hütte - Fürkelescharte - Rifugio Guido Larcher al Cevedale

Wandern - 482 Hm Aufstieg - 470 Hm Abstieg - **03:15** Stunden Gehzeit - 5.38 km Strecke

Marteller Hütte 2610m - Fürkelescharte 3032m - Rifugio Guido Larcher al Cevedale 2608m

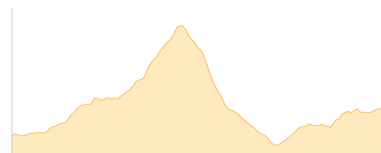


## Etappe 4

### Rifugio Silvio Dorigoni - Gleck - Grünsee Höchster Hütte

Wandern - 813 Hm Aufstieg - 676 Hm Abstieg - **05:20** Stunden Gehzeit - 10.11 km Strecke

Rifugio Silvio Dorigoni 2437m - Gleck 2957m - Höchsterhütte 2561m

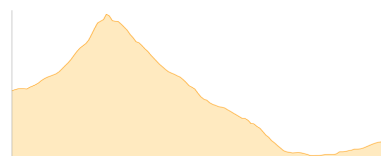


## Etappe 5

### Grünsee Höchster Hütte - Zufrittspitze - Alpengasthof Enzian

Wandern - 1039 Hm Aufstieg - 1544 Hm Abstieg - **08:10** Stunden Gehzeit - 13.24 km Strecke

Höchsterhütte 2561m - Zufrittspitze 3439m - Alpengasthof Enzian 2051m





## Martell-Ultental

### Mögliche Unterkünfte

Alpengasthof Enzian 2051 m, AV: k.A., Dusche: k.A., Tel: +39 0473 744755, Schlafplätze: -

Marteller Hütte 2610 m, AV: ja, Dusche: k.A., Tel: +39 0473 744790, mobil: +39 335 5687235, Schlafplätze: 59

Rifugio Guido Larcher al Cevedale 2608 m, SAT, Dusche: ja, Tel: +39 0463 753028, mobil: +39 328 6529615, Schlafplätze: 80

Rifugio Silvio Dorigoni 2437 m, AV: ja, Dusche: ja, Tel: +39 463 985107, mobil: +39 335 5924166, Schlafplätze: 85

Höchsterhütte 2561 m, CAI, Dusche: k.A., Tel: +39 0473 798120, mobil: +39 333 4005323, Schlafplätze: -