



Watzmantour Reloaded

Typ: **Hufeisen**
Etappen: **5**
Länge: **47.5 km**
Zeitraum: **.. - ..**

Gehzeit: **26:57 Stunden**
Aufstieg: **3807 Hm**
Abstieg: **4161 Hm**

Etappe 1

Abzweig Kallbrunnalm - Ingolstädter Haus

Wandern - 1447 Hm Aufstieg - 322 Hm Abstieg - **07:00** Stunden Gehzeit - 11.9 km Strecke

Abzweig Kallbrunnalm 1000m - Ingolstädter Haus 2119m

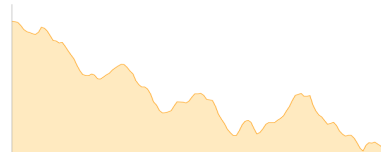


Etappe 2

Ingolstädter Haus - Wasseralm

Wandern - 637 Hm Aufstieg - 1331 Hm Abstieg - **06:30** Stunden Gehzeit - 13.45 km Strecke

Ingolstädter Haus 2119m - Wasseralm in der Röth 1423m



Etappe 3

Wasseralm - Schiffsanleger Salet

Wandern - 178 Hm Aufstieg - 989 Hm Abstieg - **03:25** Stunden Gehzeit - 6.69 km Strecke

Wasseralm in der Röth 1423m - Salet 604m

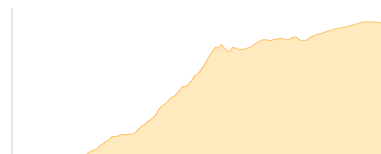


Etappe 4

St. Bartholomä - Archenkanzel - Kühroint

Wandern - 947 Hm Aufstieg - 151 Hm Abstieg - **04:05** Stunden Gehzeit - 4.8 km Strecke

St. Bartholomä 606m - Archenkanzel 1346m - Kühroint 1420m




Etappe 5

Kühroint - Watzmannhaus - Wimbachbrücke

Wandern - 598 Hm Aufstieg - 1368 Hm Abstieg - **06:05** Stunden Gehzeit - 10.67 km Strecke

Kühroint 1420m - Watzmannhaus 1930m - Wimbachbrücke 637m





Watzmantour Reloaded

Mögliche Unterkünfte

Ingolstädter Haus 2119 m, DAV, Dusche: ja, Tel: +43 6582 8353, mobil: +43 664 1605733, Schlafplätze: 115

Wasseralm in der Röth 1423 m, DAV, Dusche: nein, Tel: +49 8652 609 11 60, Schlafplätze: 40

Kühroint 1420 m, privat, Dusche: ja, Schlafplätze: -

Watzmannhaus 1930 m, DAV, Dusche: nein, Tel: +49 8652 964222, Schlafplätze: 210