



Pfronten-Reutte

Typ:
Etappen: **4**
Länge: **22.03 km**
Zeitraum: .. - ..

Gehzeit: **14:11 Stunden**
Aufstieg: **1930 Hm**
Abstieg: **2490 Hm**

Etappe 1

Bergstation Breitenbergbahn - Bad Kissinger Hütte

Wandern - 443 Hm Aufstieg - 158 Hm Abstieg - **02:10** Stunden Gehzeit - 3.11 km Strecke

Bergstation Breitenbergbahn 1483m - Bad Kissinger Hütte 1782m

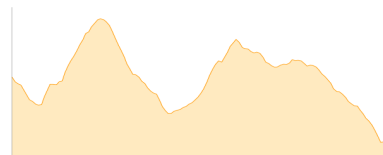


Etappe 2

Bad Kissinger Hütte - Breitenjoch - Bergstation Füssener Jöchel - Füssener Hütte

Wandern - 604 Hm Aufstieg - 831 Hm Abstieg - **04:35** Stunden Gehzeit - 7.13 km Strecke

Bad Kissinger Hütte 1782m - Breitenjoch 2001m - Bergstation Füssener Jöchel 1818m - Füssener Hütte 1550m

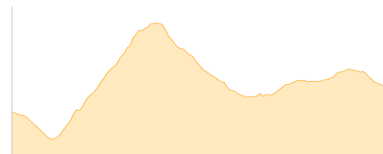


Etappe 3

Füssener Hütte - Nesselwängler Scharte - Schneetalalm - Höfener Alm

Wandern - 835 Hm Aufstieg - 703 Hm Abstieg - **05:05** Stunden Gehzeit - 7.06 km Strecke

Füssener Hütte 1550m - Nesselwängler Scharte 2007m - Schneetalalm 1626m - Höfener Alm 1671m




Etappe 4

Höfener Alm - Reuttener Seilbahnen

Wandern - 48 Hm Aufstieg - 798 Hm Abstieg - **02:20** Stunden Gehzeit - 4.73 km Strecke

Höfener Alm 1671m - Reuttener Seilbahnen 924m





Pfronten-Reutte

Mögliche Unterkünfte

Bad Kissinger Hütte 1782 m, DAV, Dusche: ja, mobil: +43 676 3731166, Schlafplätze: 53

Füssener Hütte 1550 m, privat, Dusche: ja, Schlafplätze: 65

Schneetalalm 1626 m, AV: k.A., Dusche: k.A., Schlafplätze: -

Höfener Alm 1671 m, AV: k.A., Dusche: k.A., Schlafplätze: -