



# Dolomiten Test

Typ: **Rundtour**  
Etappen: **4**  
Länge: **45.95 km**  
Zeitraum: .. - ..

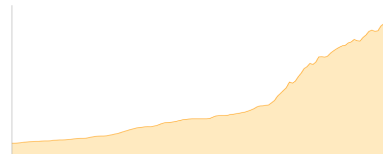
Gehzeit: **24:18 Stunden**  
Aufstieg: **3458 Hm**  
Abstieg: **3457 Hm**

## Etappe 1

### Dolomiten: Sexten - Zsigmondy-Hütte

Wandern - 1018 Hm Aufstieg - 102 Hm Abstieg - **04:55** Stunden Gehzeit - 10.33 km Strecke

Sexten 1299m - Zsigmondy-Hütte 2224m

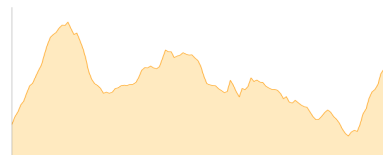


## Etappe 2

### Dolomiten: Zsigmondy-Hütte - Büllelejochhütte - Dreizinnenhütte - ... - Dreizinnenhütte

Wandern - 970 Hm Aufstieg - 779 Hm Abstieg - **06:40** Stunden Gehzeit - 14.44 km Strecke

Zsigmondy-Hütte 2224m - Büllelejochhütte 2528m - Dreizinnenhütte 2405m - Rifugio Lavaredo 2344m - Zinnenkuppen-Pass 2315m - Dreizinnenhütte 2405m

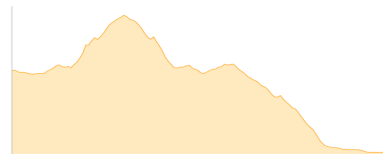


## Etappe 3

### Dolomiten: Dreizinnenhütte - Dreischusterhütte

Wandern - 858 Hm Aufstieg - 1609 Hm Abstieg - **07:35** Stunden Gehzeit - 12.37 km Strecke

Dreizinnenhütte 2405m - Dreischusterhütte 1626m



## Etappe 4

### Dolomiten: Dreischusterhütte - Sexten

Wandern - 612 Hm Aufstieg - 967 Hm Abstieg - **05:05** Stunden Gehzeit - 8.82 km Strecke

Dreischusterhütte 1626m - Sexten 1299m





# Dolomiten Test

## Mögliche Unterkünfte

Zsigmondy-Hütte 2224 m, AV: k.A., Dusche: k.A., Tel: +39 0474 710358, Schlafplätze: 75

Büllelejochhütte 2528 m, privat, Dusche: k.A., Schlafplätze: -

Dreizinnenhütte 2405 m, CAI, Dusche: ja, Tel: +39 0474 972002, Schlafplätze: -

Rifugio Lavaredo 2344 m, AV: k.A., Dusche: k.A., Schlafplätze: -

Dreischusterhütte 1626 m, AVS, Dusche: k.A., Tel: +39 0474 966610, Schlafplätze: 52