



# Isenfluh - Kandersteg

Typ: **Strecke**  
Etappen: **4**  
Länge: **43.53 km**  
Zeitraum: .. - ..

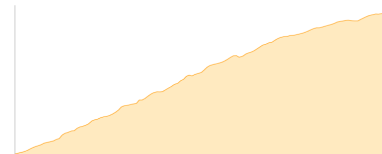
Gehzeit: **27:49 Stunden**  
Aufstieg: **4187 Hm**  
Abstieg: **4213 Hm**

## Etappe 1

### Schweiz Simone: Isenfluh - Suls-Lobhorn-Hütte

Wandern - 871 Hm Aufstieg - 32 Hm Abstieg - **03:30** Stunden Gehzeit - 4.01 km Strecke

Isenfluh 1097m - Suls-Lobhorn-Hütte 1955m

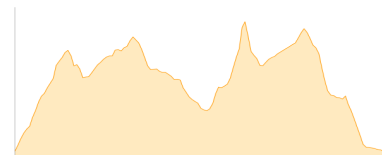


## Etappe 2

### Schweiz Simone: Suls-Lobhorn-Hütte - Lobhörner - Schilthornhütte - Rotstockhütte

Wandern - 1340 Hm Aufstieg - 1336 Hm Abstieg - **09:05** Stunden Gehzeit - 15.68 km Strecke

Suls-Lobhorn-Hütte 1955m - Lobhörner 2566m - Schilthornhütte 2432m - Rotstockhütte 2039m

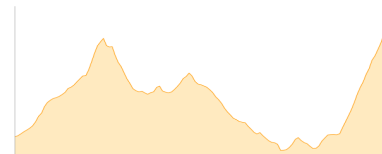


## Etappe 3

### Schweiz Simone: Rotstockhütte - Gspaltenhornhütte - Blümlisalphütte

Wandern - 1831 Hm Aufstieg - 1042 Hm Abstieg - **09:50** Stunden Gehzeit - 13.32 km Strecke

Rotstockhütte 2039m - Gspaltenhornhütte 2455m - Blümlisalphütte 2835m



## Etappe 4

### Schweiz Simone: Blümlisalphütte - Autoverlad Lötschberg - Kandersteg

Wandern - 145 Hm Aufstieg - 1803 Hm Abstieg - **05:25** Stunden Gehzeit - 10.52 km Strecke

Blümlisalphütte 2835m - Kandersteg 1181m





## Isenfluh - Kandersteg

### Mögliche Unterkünfte

Suls-Lobhorn-Hütte 1955 m, SAC, Dusche: k.A., Tel: +41 79 656 53 20, Schlafplätze: -

Schilthornhütte 2432 m, AV: k.A., Dusche: k.A., Schlafplätze: -

Rotstockhütte 2039 m, AV: k.A., Dusche: k.A., Tel: +41 33 855 24 64, Schlafplätze: -

Gspaltenhornhütte 2455 m, SAC, Dusche: k.A., Tel: +41 33 676 16 29, Schlafplätze: -

Blümlisalphütte 2835 m, SAC, Dusche: k.A., Tel: +41 33 676 14 37, Schlafplätze: -