



Dolomiten 2016

Typ:
Etappen: 7
Länge: 56.21 km
Zeitraum: .. - ..

Gehzeit: 31:48 Stunden
Aufstieg: 5024 Hm
Abstieg: 3915 Hm

Etappe 1

St.Zyprian - Weisslahnbad - Tierser Alpl

Wandern - 1304 Hm Aufstieg - 41 Hm Abstieg - 05:25 Stunden Gehzeit - 7.79 km Strecke

Weisslahnbad 1200m - Tierser Alpl 2440m

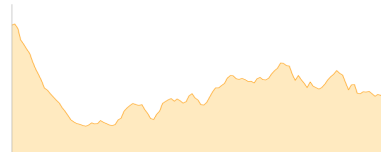


Etappe 2

Tierser Alpl - Plattkofelhütte - Rifugio Sandro Pertini - Rifugio Friedrich August

Wandern - 509 Hm Aufstieg - 665 Hm Abstieg - 04:25 Stunden Gehzeit - 10.84 km Strecke

Tierser Alpl 2440m - Plattkofelhütte 2300m - Rifugio Sandro Pertini 2300m - Rifugio Friedrich August 2298m

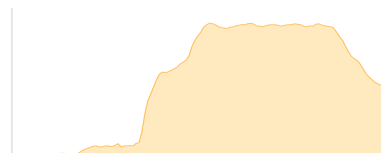


Etappe 3

Rifugio Salei - KS Pösecker - Pisciaduhütte

Wandern - 863 Hm Aufstieg - 513 Hm Abstieg - 04:55 Stunden Gehzeit - 8.29 km Strecke

Rifugio Salei 2225m - Pisciaduhütte 2585m



Etappe 4

Pisciaduhütte - Grödner Joch - Jimmys Hütte - Bergstation Danterceppies - Kleine Cir KS

Wandern - 461 Hm Aufstieg - 770 Hm Abstieg - 03:40 Stunden Gehzeit - 4.92 km Strecke

Pisciaduhütte 2585m - Grödner Joch 2121m - Jimmy-Hütte 2216m - Danterceppies 2268m

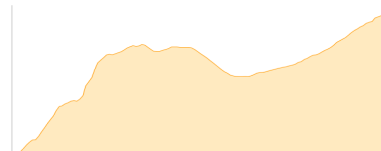


Etappe 5

Sankt Ulrich (Ortisei) - Mahlknechthütte

Wandern - 1095 Hm Aufstieg - 257 Hm Abstieg - 05:40 Stunden Gehzeit - 11.02 km Strecke

St. Ulrich [ST] 1272m - Mahlknechthütte 2054m

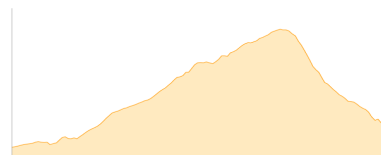


Etappe 6

Mahlknechthütte - Tierser Alpl - Grasleitenhütte

Wandern - 613 Hm Aufstieg - 533 Hm Abstieg - 03:55 Stunden Gehzeit - 6.45 km Strecke

Mahlknechthütte 2054m - Tierser Alpl 2440m - Grasleitenhütte 2165m





Dolomiten 2016

Etappe 7

Grasleitenhütte - Weisslahnbad

Wandern - 179 Hm Aufstieg - 1136 Hm Abstieg - **03:45** Stunden Gehzeit - 6.89 km Strecke

Grasleitenhütte 2165m - Weisslahnbad 1200m





Dolomiten 2016

Mögliche Unterkünfte

Tierser Alpl 2440 m, privat, Dusche: k.A., Schlafplätze: -

Plattkofelhütte 2300 m, AV: k.A., Dusche: k.A., Schlafplätze: -

Rifugio Sandro Pertini 2300 m, AV: k.A., Dusche: k.A., Schlafplätze: -

Rifugio Friedrich August 2298 m, privat, Dusche: ja, Schlafplätze: -

Rifugio Salei 2225 m, AV: k.A., Dusche: k.A., Schlafplätze: -

Pisciaduhütte 2585 m, CAI, Dusche: ja, Tel: +39 0471 836 292, mobil: +39 335 60 96 141, Schlafplätze: 100

Jimmy-Hütte 2216 m, privat, Dusche: k.A., Schlafplätze: -

Mahlknechthütte 2054 m, AV: k.A., Dusche: k.A., Schlafplätze: -

Grasleitenhütte 2165 m, CAI, Dusche: k.A., Tel: +39 0471 642103, Schlafplätze: -