



# Garmisch - Schöne Aussicht 2016 Var.2

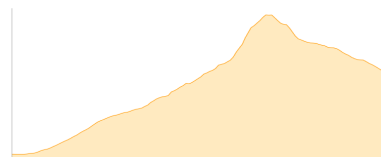
Typ:	<b>Strecke</b>	Gehzeit:	<b>85:06 Stunden</b>
Etappen:	<b>8</b>	Aufstieg:	<b>12471 Hm</b>
Länge:	<b>165.15 km</b>	Abstieg:	<b>11426 Hm</b>
Zeitraum:	<b>15.08.2016 - 18.08.2016</b>		

## Etappe 1

### Eibsee-Hotel - Münchner Haus - Knorrhütte

Wandern - 1996 Hm Aufstieg - 915 Hm Abstieg - **10:05** Stunden Gehzeit - 12.56 km Strecke

Eibsee-Hotel 976m - Münchner Haus 2959m - Knorrhütte 2052m



## Etappe 2

### Knorrhütte - Breitenkopfhütte - Obsteig - Dortmunder Hütte

Wandern - 2894 Hm Aufstieg - 3004 Hm Abstieg - **21:35** Stunden Gehzeit - 47.33 km Strecke

Knorrhütte 2052m - Breitenkopfhütte 2010m - Obsteig 991m - Dortmunder Hütte 1947m

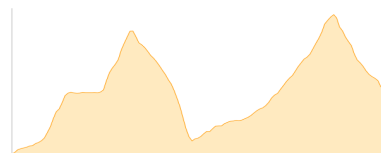


## Etappe 3 15.08.2016 Montag

### Dortmunder Hütte - Schweinfurter Hütte - Winnebachseehütte

Wandern - 1688 Hm Aufstieg - 1256 Hm Abstieg - **10:35** Stunden Gehzeit - 19.65 km Strecke

Dortmunder Hütte 1947m - Schweinfurter Hütte 2028m - Winnebachseehütte 2362m

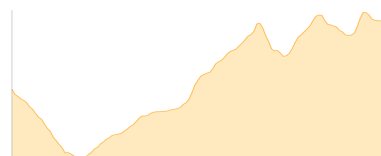


## Etappe 4 16.08.2016 Dienstag

### Winnebachseehütte - Amberger Hütte - Hochstubaiahütte

Hochalpin - 2221 Hm Aufstieg - 1435 Hm Abstieg - **13:20** Stunden Gehzeit - 24.39 km Strecke

Winnebachseehütte 2362m - Amberger Hütte 2135m - Hochstubaiahütte 3174m



## Etappe 5 17.08.2016 Mittwoch

### Hochstubaiahütte - Breslauer Hütte

Hochalpin - 1668 Hm Aufstieg - 1974 Hm Abstieg - **13:20** Stunden Gehzeit - 30.46 km Strecke

Hochstubaiahütte 3174m - Breslauer Hütte 2844m



## Etappe 6 18.08.2016 Donnerstag

### Breslauer Hütte - Wildspitze Nordgipfel - Vernagthütte

Hochalpin - 1284 Hm Aufstieg - 1367 Hm Abstieg - **08:55** Stunden Gehzeit - 14.91 km Strecke

Breslauer Hütte 2844m - Wildspitze (Nordgipfel) 3765m - Vernagthütte 2755m





## Garmisch - Schöne Aussicht 2016 Var.2

**Etappe 7** 18.08.2016 Donnerstag

**Vernagthütte - Hochjoch-Hospiz - Schöne Aussicht**

Wandern - 686 Hm Aufstieg - 612 Hm Abstieg - **04:55** Stunden Gehzeit - 11.12 km Strecke

Vernagthütte 2755m - Hochjoch-Hospiz 2413m - Schöne Aussicht [BZ] 2842m



**Etappe 8**

**Schöne Aussicht - Kurzras-Alpengasthof**

Wandern - 34 Hm Aufstieg - 863 Hm Abstieg - **02:25** Stunden Gehzeit - 4.71 km Strecke

Schöne Aussicht [BZ] 2842m - Kurzras 2011m





## Garmisch - Schöne Aussicht 2016 Var.2

### Mögliche Unterkünfte

Eibsee-Hotel 976 m, AV: k.A., Dusche: k.A., Schlafplätze: -

Münchner Haus 2959 m, DAV, Dusche: nein, Tel: +49 8821 2901, Schlafplätze: 30

Knorrhütte 2052 m, DAV, Dusche: ja, Tel: +49 1511 4443496, Schlafplätze: 112

Breitenkopfhütte 2010 m, DAV, Dusche: nein, Schlafplätze: 5

Dortmunder Hütte 1947 m, DAV, Dusche: k.A., Tel: +43 5239 5202, Schlafplätze: 75

Schweinfurter Hütte 2028 m, DAV, Dusche: ja, Tel: +43 5255 50029, mobil: +43 664 9257659, Schlafplätze: 52

Winnebachseehütte 2362 m, DAV, Dusche: ja, Tel: +43 5253 5197, Schlafplätze: 48

Amberger Hütte 2135 m, DAV, Dusche: k.A., Tel: +43 676 9523426, Schlafplätze: 68

Hochstübaihütte 3174 m, DAV, Dusche: k.A., Tel: +43 720 920305, mobil: +43 664 2665290, Schlafplätze: 42

Breslauer Hütte 2844 m, DAV, Dusche: ja, Tel: +43 5254 8156, mobil: +43 664 5300898, Schlafplätze: 160

Vernaghütte 2755 m, DAV, Dusche: ja, Tel: +43 5254 8128, mobil: +43 664 1412119, Schlafplätze: 172

Hochjoch-Hospiz 2413 m, DAV, Dusche: ja, Tel: +43 676 6305998, mobil: +43 720 347821, Schlafplätze: 60

Schöne Aussicht [BZ] 2842 m, privat, Dusche: ja, Tel: +39 0473 662140, Schlafplätze: 72