



Rundtour Rosengarten Langkofl

Typ:
Etappen: 7
Länge: 54.72 km
Zeitraum: .. - ..

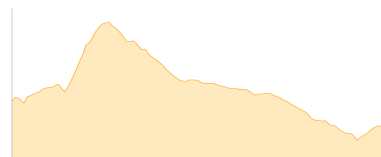
Gehzeit: 33:13 Stunden
Aufstieg: 4947 Hm
Abstieg: 4946 Hm

Etappe 1

Kölnener Hütte - Tschager Joch - Vajolet-Hütte

Wandern - 476 Hm Aufstieg - 573 Hm Abstieg - 03:15 Stunden Gehzeit - 4.08 km Strecke

Kölnener Hütte 2337m - Tschager Joch 2630m - Vajolet-Hütte 2243m

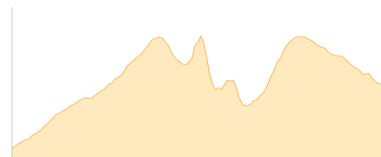


Etappe 2

Vajolet-Hütte - Tierser Alpl

Wandern - 766 Hm Aufstieg - 555 Hm Abstieg - 04:25 Stunden Gehzeit - 5.72 km Strecke

Vajolet-Hütte 2243m - Tierser Alpl 2440m



Etappe 3

Tierser Alpl - Murmeltierhütte - Langkofelhütte

Wandern - 586 Hm Aufstieg - 780 Hm Abstieg - 04:50 Stunden Gehzeit - 10.45 km Strecke

Tierser Alpl 2440m - Murmeltierhütte 2180m - Langkofelhütte 2253m

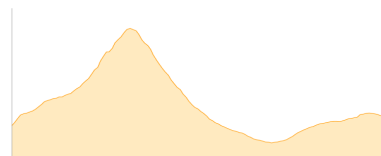


Etappe 4

Langkofelhütte - Sellajochhaus - Rifugio Friedrich August

Wandern - 598 Hm Aufstieg - 567 Hm Abstieg - 03:50 Stunden Gehzeit - 5.72 km Strecke

Langkofelhütte 2253m - Sellajochhaus 2180m - Rifugio Friedrich August 2298m



Etappe 5

Rifugio Friedrich August - Rifugio Micheluzzi - Rifugio d. Antermoia

Wandern - 943 Hm Aufstieg - 706 Hm Abstieg - 06:00 Stunden Gehzeit - 11.61 km Strecke

Rifugio Friedrich August 2298m - Rifugio Micheluzzi 1860m - Rifugio Antermoia 2497m



Etappe 6

Rifugio d. Antermoia - Gardeccia - Ciampedie

Hochalpin - 475 Hm Aufstieg - 1028 Hm Abstieg - 04:50 Stunden Gehzeit - 9.87 km Strecke

Rifugio Antermoia 2497m - Rifugio Gardeccia 1949m - Ciampedie 1998m





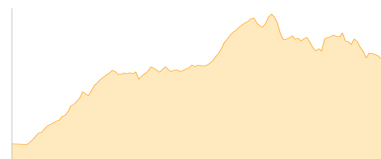
Rundtour Rosengarten Langkofl

Etappe 7

Ciampedie - Vajolonpass - Kölner Hütte

Wandern - 1103 Hm Aufstieg - 737 Hm Abstieg - **06:05** Stunden Gehzeit - 7.26 km Strecke

Ciampedie 1998m - Vajolonpass 2560m - Kölner Hütte 2337m





Rundtour Rosengarten Langkofl

Mögliche Unterkünfte

Kölner Hütte 2337 m, CAI, Dusche: k.A., Tel: +39 0471 612033, mobil: +39 0335 6563512, Schlafplätze: 60

Vajolet-Hütte 2243 m, SAT, Dusche: k.A., Schlafplätze: -

Tierser Alpl 2440 m, privat, Dusche: k.A., Schlafplätze: -

Langkofelhütte 2253 m, CAI, Dusche: k.A., Tel: +39 0471 792323, mobil: +39 0335 6279567, Schlafplätze: -

Sellajochhaus 2180 m, AV: k.A., Dusche: k.A., Schlafplätze: -

Rifugio Friedrich August 2298 m, privat, Dusche: ja, Schlafplätze: -

Rifugio Micheluzzi 1860 m, AV: k.A., Dusche: k.A., Schlafplätze: -

Rifugio Antermoia 2497 m, AV: k.A., Dusche: k.A., Schlafplätze: -

Rifugio Gardeccia 1949 m, AV: k.A., Dusche: k.A., Schlafplätze: -

Ciampedie 1998 m, CAI-SAT, Dusche: k.A., Schlafplätze: -