



Matrei

Typ: **Rundtour**
Etappen: **5**
Länge: **43.41 km**
Zeitraum: **.. - ..**

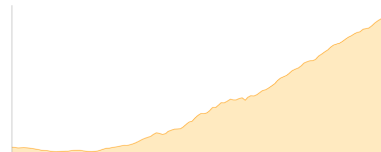
Gehzeit: **24:15 Stunden**
Aufstieg: **3637 Hm**
Abstieg: **3274 Hm**

Etappe 1

Matrei - Zunigalm

Wandern - 961 Hm Aufstieg - 88 Hm Abstieg - **04:15** Stunden Gehzeit - 6.12 km Strecke

Matrei in Osttirol 963m - Zunigalm 1846m



Etappe 2

Zunigalm - Wetterkreuzhütte

Wandern - 906 Hm Aufstieg - 656 Hm Abstieg - **05:50** Stunden Gehzeit - 11.83 km Strecke

Zunigalm 1846m - Wetterkreuzhütte 2106m

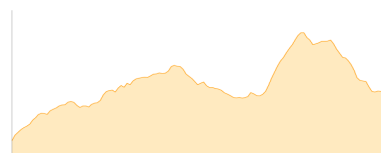


Etappe 3

Wetterkreuzhütte - Zupalseehütte - Merschenalm - Lasörling Hütte

Wandern - 722 Hm Aufstieg - 516 Hm Abstieg - **04:45** Stunden Gehzeit - 10.17 km Strecke

Wetterkreuzhütte 2106m - Zupalseehütte 2346m - Merschenalm 2248m - Lasörlinghütte 2293m

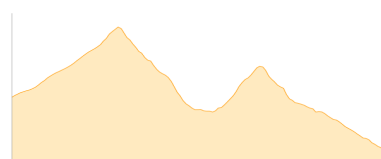


Etappe 4

Lasörling Hütte - Bergerseehütte - Lasnitzenhütte

Wandern - 861 Hm Aufstieg - 1265 Hm Abstieg - **06:35** Stunden Gehzeit - 9.5 km Strecke

Lasörlinghütte 2293m - Bergerseehütte 2181m - Lasnitzenhütte 1895m

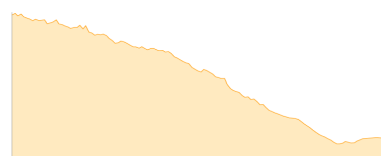


Etappe 5

Lasnitzenhütte - Prägraten

Wandern - 187 Hm Aufstieg - 749 Hm Abstieg - **02:50** Stunden Gehzeit - 5.79 km Strecke

Lasnitzenhütte 1895m - Sankt Andrä 1331m





Matrei

Mögliche Unterkünfte

Zunigalm 1846 m, privat, Dusche: k.A., Tel: +43 664 9059063, Schlafplätze: 16

Zupalseehütte 2346 m, privat, Dusche: ja, mobil: +43 650 5457402, Schlafplätze: 39

Merschenalm 2248 m, AV: k.A., Dusche: k.A., Schlafplätze: -

Lasörlinghütte 2293 m, privat, Dusche: ja, Tel: +43 664 9758899, Schlafplätze: 65

Bergerseehütte 2181 m, privat, Dusche: k.A., Tel: +43 664 4338333, Schlafplätze: 25

Lasnitzenhütte 1895 m, privat, Dusche: ja, Tel: +43 4877 5267, Schlafplätze: 20