



Alpenüberquerung 2017 WoAr

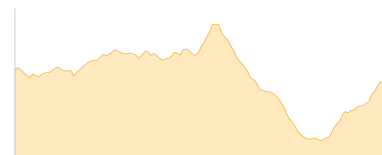
Typ:	Strecke	Gehzeit:	53:54 Stunden
Etappen:	9	Aufstieg:	6577 Hm
Länge:	94.13 km	Abstieg:	10033 Hm
Zeitraum:	28.06.2017 - 04.07.2017		

Etappe 1 28.06.2017 Mittwoch

Edmund-Probst-Haus - Prinz-Luitpold-Haus

Wandern - 817 Hm Aufstieg - 916 Hm Abstieg - **05:55** Stunden Gehzeit - 10.72 km Strecke

Edmund-Probst-Haus 1930m - Prinz-Luitpold-Haus 1846m

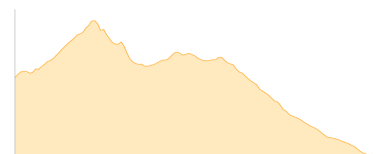


Etappe 2 29.06.2017 Donnerstag

Prinz-Luitpold-Haus - Hinterhornbach (Memminger Hütte Teil 1)

Wandern - 756 Hm Aufstieg - 1455 Hm Abstieg - **06:35** Stunden Gehzeit - 9.46 km Strecke

Prinz-Luitpold-Haus 1846m - Hinterhornbach 1109m

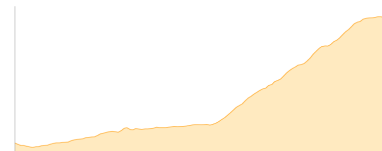


Etappe 3 29.06.2017 Donnerstag

Madau - Materialeilbahn Memminger Hütte - Memminger Hütte Teil2

Wandern - 1017 Hm Aufstieg - 101 Hm Abstieg - **04:30** Stunden Gehzeit - 6.88 km Strecke

Madau, Hermine 1307m - Materialeilbahn Memminger Hütte 1443m - Memminger Hütte 2242m

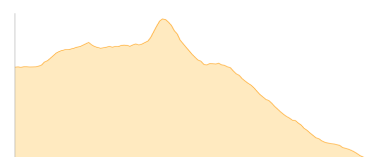


Etappe 4 30.06.2017 Freitag

Memminger Hütte - Parseierjoch - Patrolscharte-Augsburger Hütte-Grins

Wandern - 795 Hm Aufstieg - 2018 Hm Abstieg - **08:15** Stunden Gehzeit - 12.19 km Strecke

Memminger Hütte 2242m - Parseierjoch 2560m - Patrolscharte 2846m - Augsburg Hütte 2298m - Grins 1001m



Etappe 5 01.07.2017 Samstag

Zams- Wenns-Ü Mittelberg

Wandern - 367 Hm Aufstieg - 1561 Hm Abstieg - **05:40** Stunden Gehzeit - 10.81 km Strecke

Krahberg 2208m - Galfunhütte 1961m - Wenns 995m

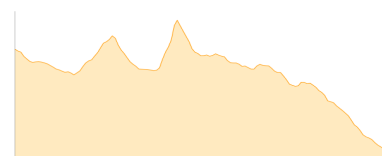


Etappe 6 02.07.2017 Sonntag

Kristall - Braunschweiger Hütte - Pitztaler Jöchel - Rettenbachgletscher - ... - Vent

Wandern - 1028 Hm Aufstieg - 1983 Hm Abstieg - **10:00** Stunden Gehzeit - 20.88 km Strecke

Kristall 2840m - Braunschweiger Hütte 2759m - Pitztaler Jöchel 2979m - Rettenbachgletscher 2663m - Tiefenbachgletscher 2799m - Vent 1895m





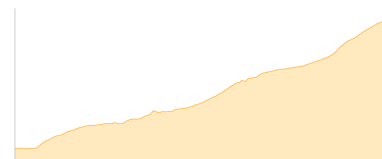
Alpenüberquerung 2017 WoAr

Etappe 7 03.07.2017 Montag

Vent - Martin-Busch-Hütte - Similaunhütte - Ötzi Fundstelle - Similaunhütte

Hochalpin - 1200 Hm Aufstieg - 78 Hm Abstieg - **05:45** Stunden Gehzeit - 12.02 km Strecke

Vent 1895m - Martin-Busch-Hütte 2501m - Similaunhütte 3019m




Etappe 8 04.07.2017 Dienstag

Similaunhütte - Similaun 3606m

Hochalpin - 570 Hm Aufstieg - 570 Hm Abstieg - **03:40** Stunden Gehzeit - 5.01 km Strecke

Similaunhütte 3019m - Similaun 3606m - Similaunhütte 3019m



Etappe 9 04.07.2017 Dienstag

Similaunhütte - Tisenhof - Vernagt Stausee

Hochalpin - 27 Hm Aufstieg - 1351 Hm Abstieg - **03:35** Stunden Gehzeit - 6.16 km Strecke

Similaunhütte 3019m - Tisenhof 1814m - Vernagt 1691m





Alpenüberquerung 2017 WoAr

Mögliche Unterkünfte

Edmund-Probst-Haus 1930 m, DAV, Dusche: ja, Tel: +49 8322 4795, Schlafplätze: 125

Prinz-Luitpold-Haus 1846 m, DAV, Dusche: ja, Tel: +49 08322 700154, Schlafplätze: 172

Madau, Hermine 1307 m, AV: k.A., Dusche: k.A., Schlafplätze: -

Memminger Hütte 2242 m, DAV, Dusche: ja, Tel: keins, Schlafplätze: 149

Augsburger Hütte 2298 m, DAV, Dusche: k.A., Tel: +43 664 79 59 130, Schlafplätze: 64

Galfunhütte 1961 m, privat, Dusche: ja, Tel: +43 664 6104347, mobil: +43 664 6104328, Schlafplätze: 26

Braunschweiger Hütte 2759 m, DAV, Dusche: ja, Tel: +43 664 2012013, mobil: +43 664 535 37 22, Schlafplätze: 183

Martin-Busch-Hütte 2501 m, DAV, Dusche: k.A., Tel: +43 5254 8130, Schlafplätze: 150

Similaunhütte 3019 m, privat, Dusche: ja, Tel: +39 0473 669711, mobil: +43 676 5074502, Schlafplätze: 70

Tisenhof 1814 m, privat, Dusche: ja, Schlafplätze: -

Persönliche Anmerkungen

Etappe: Hinterhornbach, Bustransfer nach Bach. Von Bach mit Taxi nach Madau