



Gesamte Alpenüberquerung

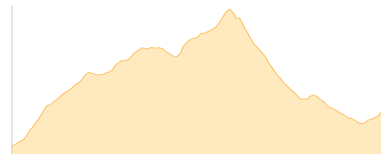
Typ:	Strecke	Gehzeit:	48:59 Stunden
Etappen:	6	Aufstieg:	7402 Hm
Länge:	86.01 km	Abstieg:	6782 Hm
Zeitraum:	00.00.0000 - 00.00.0000		

Etappe 1

Alpenüberquerung Tag 1

Wandern - 1288 Hm Aufstieg - 1005 Hm Abstieg - **08:15** Stunden Gehzeit - 15.83 km Strecke

Sonnleitnerhütte [T] 1532m - Brechhornhaus 1660m - Brechhorn 2032m

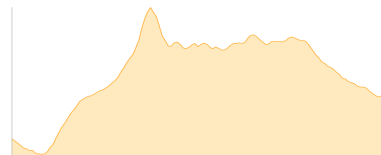


Etappe 2

Alpenüberquerung Tag 2

Wandern - 1516 Hm Aufstieg - 1202 Hm Abstieg - **09:25** Stunden Gehzeit - 15.89 km Strecke

Großer Rettenstein 2366m - Steineralm 1559m



Etappe 3

Alpenüberquerung 3 Tag

Wandern - 926 Hm Aufstieg - 812 Hm Abstieg - **06:55** Stunden Gehzeit - 17.85 km Strecke

Steineralm 1559m - Postalm 1700m




Etappe 4

Alpenüberquerung Tag 4

Hochalpin - 1576 Hm Aufstieg - 734 Hm Abstieg - **08:00** Stunden Gehzeit - 9.96 km Strecke

Postalm 1700m - Keeskogel 3291m - Kürsinger Hütte 2558m



Etappe 5

Alpenüberquerung Tag 5

Wandern - 1427 Hm Aufstieg - 1535 Hm Abstieg - **09:20** Stunden Gehzeit - 12.04 km Strecke

Kürsinger Hütte 2558m - Krimmler Törl 2776m - Birnlückenhütte 2441m



Etappe 6

Alpenüberquerung 6 Tag

Wandern - 669 Hm Aufstieg - 1494 Hm Abstieg - **07:00** Stunden Gehzeit - 14.43 km Strecke

Birnlückenhütte 2441m - Klockerkarkopf 2912m - Kasern [I] 1595m





Gesamte Alpenüberquerung

Mögliche Unterkünfte

Sonnleitnerhütte [T] 1532 m, DAV, Dusche: k.A., mobil: +43 664 3218553, Schlafplätze: 34

Brechhornhaus 1660 m, privat, Dusche: k.A., Tel: +43 664 3807011, Schlafplätze: 50

Steineralm 1559 m, AV: k.A., Dusche: k.A., Schlafplätze: -

Postalm 1700 m, privat, Dusche: k.A., Tel: +43 664 1116520, Schlafplätze: 29

Kürsinger Hütte 2558 m, ÖAV, Dusche: k.A., Tel: +43 6565 6450, mobil: +43 664 5127117, Schlafplätze: 150

Birnlückenhütte 2441 m, CAI, Dusche: k.A., Tel: +39 0474 654140, Schlafplätze: 46