



Karwendelrundtour

Typ: **Rundtour**
Etappen: **5**
Länge: **57.04 km**
Zeitraum: **00.00.0000 - 00.00.0000**

Gehzeit: **38:42 Stunden**
Aufstieg: **5926 Hm**
Abstieg: **5909 Hm**

Etappe 1

Mittenwald-Karwendelgrube-Mittenwalder Höhenweg-Brunnsteinhütte

Wandern - 1741 Hm Aufstieg - 1162 Hm Abstieg - **09:35** Stunden Gehzeit - 11.47 km Strecke

Karwendelbahn 933m - Mittenwalder Hütte 1515m - Karwendelgrube 2244m - Nördliche Linderspitze 2372m - Mittlere Linderspitze 2239m - Tiroler Hütte 2153m - Brunnsteinhütte 1560m

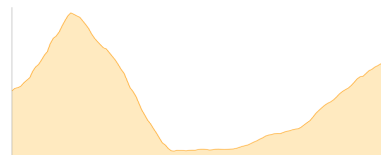


Etappe 2

Brunnsteinhütte - Rotwandspitze - Brunnensteinkopf - Pleisenhütte

Wandern - 1475 Hm Aufstieg - 1210 Hm Abstieg - **09:00** Stunden Gehzeit - 13.34 km Strecke

Brunnsteinhütte 1560m - Rotwandspitze 2191m - Brunnensteinkopf 1924m - Pleisenhütte 1757m



Etappe 3

Pleisenhütte - Breitgrieskarspitze - Breitgrieskarscharte - Karwendelhaus

Wandern - 1196 Hm Aufstieg - 1188 Hm Abstieg - **07:55** Stunden Gehzeit - 12.24 km Strecke

Pleisenhütte 1757m - Breitgrieskarspitze 2590m - Breitgrieskarscharte 2388m - Karwendelhaus 1765m

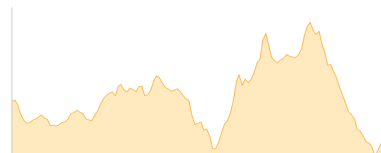


Etappe 4

Karwendelhaus - Hochlandhütte

Wandern - 872 Hm Aufstieg - 1023 Hm Abstieg - **06:20** Stunden Gehzeit - 11.29 km Strecke

Karwendelhaus 1765m - Hochlandhütte 1630m

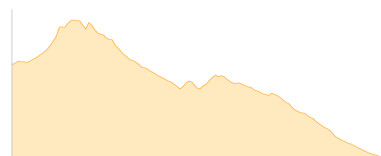


Etappe 5

Hochlandhütte - Predigtstuhl - Dammkarhütte - Mittenwald

Wandern - 642 Hm Aufstieg - 1326 Hm Abstieg - **05:55** Stunden Gehzeit - 8.7 km Strecke

Hochlandhütte 1630m - Predigtstuhl (Mittenwald) 1975m - Dammkarhütte 1667m - Karwendelbahn 933m





Karwendelrundtour

Mögliche Unterkünfte

Mittenwalder Hütte 1515 m, DAV, Dusche: k.A., Tel: +49 172 8558877, mobil: +49 151 17303118, Schlafplätze: 27

Brunnsteinhütte 1560 m, DAV, Dusche: k.A., Tel: +49 172 8909613, Schlafplätze: 36

Pleisenhütte 1757 m, privat, Dusche: k.A., mobil: +43 664 9158792, Schlafplätze: 39

Karwendelhaus 1765 m, DAV, Dusche: k.A., Tel: +43 720 983554, Schlafplätze: 193

Hochlandhütte 1630 m, DAV, Dusche: k.A., Tel: +49 174 9897863, Schlafplätze: 43

Dammkarhütte 1667 m, privat, Dusche: k.A., Tel: +49 173 3514659, Schlafplätze: 12

Persönliche Anmerkungen

Etappe 1: - alternativ mit der Gondel zur Karwendelgrube (- 4 std)

Etappe 3: über den Toni Gaugg Höhenweg, siehe Tour 26 (Karwendel und Wetterstein)

Etappe 4: über den Gjaidsteig, siehe Tour 27 (Karwendel und Wetterstein)