



# 1 Woche Wetterstein

Typ: **Hufeisen**  
Etappen: **7**  
Länge: **42.84 km**  
Zeitraum: .. - ..

Gehzeit: **24:28 Stunden**  
Aufstieg: **3709 Hm**  
Abstieg: **3229 Hm**

## Etappe 1

### Garmisch-Partenkirchen - Partnachklamm - Bockhütte - Reintalangerhütte

Wandern - 914 Hm Aufstieg - 244 Hm Abstieg - **05:50** Stunden Gehzeit - 16.01 km Strecke

Garmisch-Partenkirchen 708m - Partnachklamm 782m - Bockhütte 1052m - Reintalangerhütte 1369m



## Etappe 2

### Reintalangerhütte - Knorrhütte

Wandern - 738 Hm Aufstieg - 58 Hm Abstieg - **03:00** Stunden Gehzeit - 3.15 km Strecke

Reintalangerhütte 1369m - Knorrhütte 2052m

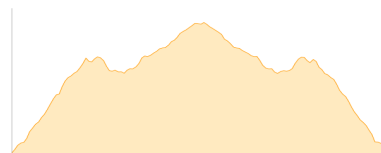


## Etappe 3

### Knorrhütte - Zugspitze - Knorrhütte

Wandern - 1189 Hm Aufstieg - 1189 Hm Abstieg - **07:20** Stunden Gehzeit - 7.91 km Strecke

Knorrhütte 2052m - Zugspitze 2962m - Knorrhütte 2052m



## Etappe 4

### Knorrhütte - Zollhütte [Zugspitze] - Gatterlhütte (verfallen) - Gatterl - Steinernes Hüttl

Wandern - 334 Hm Aufstieg - 472 Hm Abstieg - **02:40** Stunden Gehzeit - 4.81 km Strecke

Knorrhütte 2052m - Diensthütte 1990m - Ehem. Gatterlhütte 1997m - Gatterl 2024m - Steinernes Hüttl 1925m

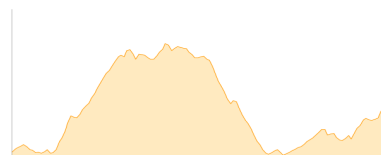


## Etappe 5

### Steinernes Hüttl - Rotmoosalm

Wandern - 466 Hm Aufstieg - 366 Hm Abstieg - **02:50** Stunden Gehzeit - 4.61 km Strecke

Steinernes Hüttl 1925m - Rotmoosalm 2030m




## Etappe 6

### Rotmoosalm - Leutasch Klamm

Wandern - 68 Hm Aufstieg - 900 Hm Abstieg - **02:50** Stunden Gehzeit - 6.36 km Strecke

Rotmoosalm 2030m - Leutasch Klamm 1190m



Etappe 7: Ruhetag



# 1 Woche Wetterstein

## Mögliche Unterkünfte

Reintalangerhütte 1369 m, DAV, Dusche: ja, Tel: +49 8821 7089743, Schlafplätze: 90

Knorrhütte 2052 m, DAV, Dusche: ja, Tel: +49 1511 4443496, Schlafplätze: 112

Steinernes Hüttl 1925 m, privat, Dusche: nein, Tel: +43 676 6306470, mobil: +43 664 2469125, Schlafplätze: 10

Rotmoosalm 2030 m, privat, Dusche: ja, mobil: +43 664 4226149, Schlafplätze: 14