



# Rundtour Garmisch

Typ: **Rundtour**  
Etappen: **4**  
Länge: **38.06 km**  
Zeitraum: .. - ..

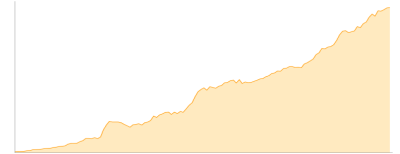
Gehzeit: **22:04 Stunden**  
Aufstieg: **4283 Hm**  
Abstieg: **1252 Hm**

## Etappe 1

### Garmisch-Partenkirchen - Partnachklamm - Bockhütte - Reintalangerhütte

Wandern - 914 Hm Aufstieg - 244 Hm Abstieg - **05:50** Stunden Gehzeit - 16.01 km Strecke

Garmisch-Partenkirchen 708m - Partnachklamm 782m - Bockhütte 1052m - Reintalangerhütte 1369m

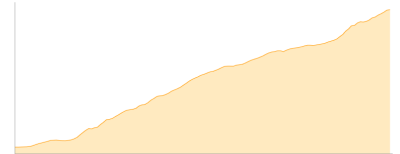


## Etappe 2

### Reintalangerhütte - Schneefernerhaus - Münchner Haus

Wandern - 1606 Hm Aufstieg - 78 Hm Abstieg - **06:25** Stunden Gehzeit - 7.05 km Strecke

Reintalangerhütte 1369m - Schneefernerhaus 2656m - Münchner Haus 2959m

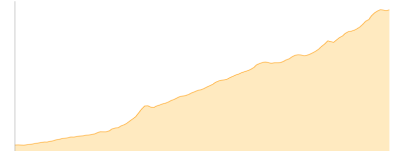


## Etappe 3

### Münchner Haus - Höllentalangerhütte

Wandern - 1614 Hm Aufstieg - 99 Hm Abstieg - **06:10** Stunden Gehzeit - 4.6 km Strecke

Münchner Haus 2959m - Höllentalangerhütte 1387m



## Etappe 4

### Höllentalangerhütte - Garmisch-Partenkirchen

Wandern - 149 Hm Aufstieg - 831 Hm Abstieg - **03:40** Stunden Gehzeit - 10.4 km Strecke

Höllentalangerhütte 1387m - Garmisch-Partenkirchen 708m





## Rundtour Garmisch

### Mögliche Unterkünfte

Reintalangerhütte 1369 m, DAV, Dusche: ja, Tel: +49 8821 7089743, Schlafplätze: 90

Münchner Haus 2959 m, DAV, Dusche: nein, Tel: +49 8821 2901, Schlafplätze: 30

Höllentalangerhütte 1387 m, DAV, Dusche: ja, Tel: +49 8821 9438548, mobil: +43 664 4015200, Schlafplätze: 70