



3 Tages Tour

Typ: **Rundtour**
Etappen: **3**
Länge: **38.27 km**
Zeitraum: .. - ..

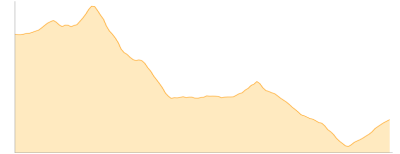
Gehzeit: **21:33 Stunden**
Aufstieg: **3143 Hm**
Abstieg: **3142 Hm**

Etappe 1

Mannheimer Hütte - Schesaplana - Totalphütte - Lünarseealpe - ... - Heinrich-Hueter-Hütte

Wandern - 946 Hm Aufstieg - 1849 Hm Abstieg - **08:55** Stunden Gehzeit - 16.41 km Strecke

Mannheimer Hütte 2679m - Schesaplana 2965m - Totalphütte 2385m - Lünarseealpe 2000m - Alpengasthof Rellstal 1490m - Heinrich-Hueter-Hütte 1766m




Etappe 2

Innertal - Untere Brüggele Alpe - Oberzalimhütte - Mannheimer Hütte

Wandern - 1667 Hm Aufstieg - 80 Hm Abstieg - **06:55** Stunden Gehzeit - 9.58 km Strecke

Innertal 1061m - Untere Brüggele Alpe 1469m - Oberzalimhütte 1889m - Mannheimer Hütte 2679m

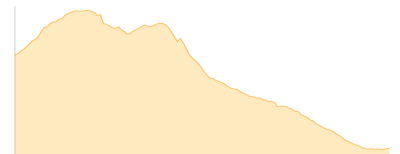


Etappe 3

Heinrich-Hueter-Hütte - Douglasshütte - Schattenlaganthütte - Innertal

Wandern - 530 Hm Aufstieg - 1213 Hm Abstieg - **05:45** Stunden Gehzeit - 12.29 km Strecke

Heinrich-Hueter-Hütte 1766m - Douglasshütte 1980m - Schattenlaganthütte 1483m - Innertal 1061m





3 Tages Tour

Mögliche Unterkünfte

Mannheimer Hütte 2679 m, DAV, Dusche: nein, Tel: +43 664 1900691, mobil: +43 664 1900691, Schlafplätze: 126

Totalhütte 2385 m, ÖAV, Dusche: ja, mobil: +43 664 2400260, Schlafplätze: 85

Alpengasthof Rellstal 1490 m, AV: k.A., Dusche: k.A., Schlafplätze: -

Heinrich-Hueter-Hütte 1766 m, ÖAV, Dusche: ja, Tel: +43 5556 76570, Schlafplätze: 80

Oberzalimhütte 1889 m, DAV, Dusche: ja, Tel: +43 664 1900691, mobil: +43 664 1900691, Schlafplätze: 42

Douglashütte 1980 m, ÖAV, Dusche: ja, Tel: +43 5559 25951, Schlafplätze: 150