



10 Jahre GAL 06 --> Widdersteinhütte

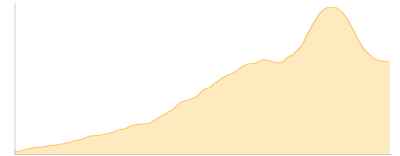
Typ:		Gehzeit:	27:05 Stunden
Etappen:	4	Aufstieg:	3111 Hm
Länge:	49.47 km	Abstieg:	5250 Hm
Zeitraum:	.. - ..		

Etappe 1

Tag 1 Parkplatz Baad - Großer Widderstein - Widdersteinhütte

Wandern - 1278 Hm Aufstieg - 507 Hm Abstieg - **06:25** Stunden Gehzeit - 8.91 km Strecke

Parkplatz Baad 1227m - Großer Widderstein 2533m - Widdersteinhütte 2015m

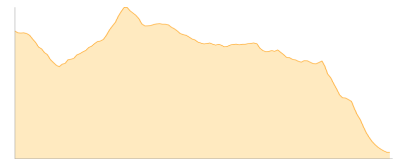


Etappe 2

Tag 2 Widdersteinhütte - Höhenweg - Birgsau

Wandern - 686 Hm Aufstieg - 1724 Hm Abstieg - **07:45** Stunden Gehzeit - 15.87 km Strecke

Widdersteinhütte 2015m - Obergemstalpe 1694m - Mindelheimer Hütte 2013m - Guggensee 1724m - Birgsau 955m

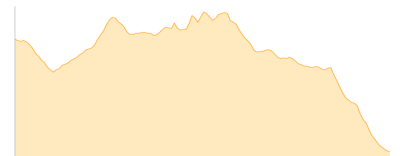


Etappe 3

Tag 2 (Profi) Widdersteinhütte - Mindelheimer Klettersteig - Birgsau

Wandern - 1102 Hm Aufstieg - 2143 Hm Abstieg - **10:15** Stunden Gehzeit - 18.13 km Strecke

Widdersteinhütte 2015m - Obergemstalpe 1694m - Mindelheimer Hütte 2013m - Mittlerer Schafalpenkopf 2302m - Nördlicher Schafalpenkopf 2320m - Guggensee 1724m - Birgsau 955m



Etappe 4

Tag 2 (Kopfweh) Widdersteinhütte - Obergemstalpe - Gemse

Wandern - 45 Hm Aufstieg - 876 Hm Abstieg - **02:45** Stunden Gehzeit - 6.56 km Strecke

Widdersteinhütte 2015m - Obergemstalpe 1694m - Gemse 1166m





10 Jahre GAL 06 --> Widdersteinhütte

Mögliche Unterkünfte

Widdersteinhütte 2015 m, privat, Dusche: k.A., Tel: +43 664 3912524, Schlafplätze: 25

Obergemstalpe 1694 m, privat, Dusche: k.A., Schlafplätze: -

Mindelheimer Hütte 2013 m, DAV, Dusche: nein, Tel: +49 8322 700153, Schlafplätze: 120

Birgsau 955 m, AV: k.A., Dusche: k.A., Schlafplätze: -