



# Huttentocht Grossarl - Definitieve variant

Typ:  
Etappen: 4  
Länge: 27.98 km  
Zeitraum: .. - ..

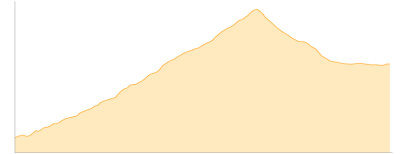
Gehzeit: 14:52 Stunden  
Aufstieg: 1981 Hm  
Abstieg: 2389 Hm

## Etappe 1

### Hallmoosalm - Karteisalm - Tappenkarsee Alm

Wandern - 900 Hm Aufstieg - 403 Hm Abstieg - 04:40 Stunden Gehzeit - 6.99 km Strecke

Hallmoosalm 1298m - Karteisalm 1652m - Tappenkarseealm 1768m

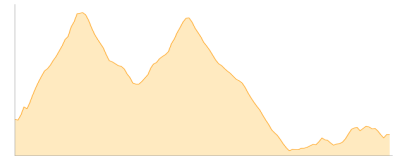


## Etappe 2

### Tappenkarsee Alm - Loosbühelalm

Wandern - 595 Hm Aufstieg - 634 Hm Abstieg - 04:10 Stunden Gehzeit - 7.53 km Strecke

Tappenkarseealm 1768m - Loosbühelalm 1769m



## Etappe 3

### Loosbühelalm - Gerstreitalm

Wandern - 415 Hm Aufstieg - 617 Hm Abstieg - 03:45 Stunden Gehzeit - 9.31 km Strecke

Loosbühelalm 1769m - Gerstreitalm 1575m

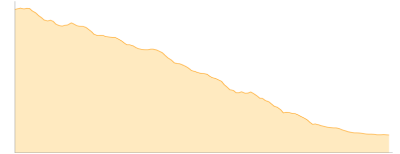


## Etappe 4

### Gerstreitalm - Großarl

Wandern - 71 Hm Aufstieg - 735 Hm Abstieg - 02:15 Stunden Gehzeit - 4.15 km Strecke

Gerstreitalm 1575m - Großarl 893m





## Huttentocht Grossarl - Definitieve variant

### Mögliche Unterkünfte

Karteisalm 1652 m, AV: k.A., Dusche: k.A., Schlafplätze: -

Tappenkarseealm 1768 m, AV: k.A., Dusche: k.A., Schlafplätze: -

Loosbühelalm 1769 m, ÖAV, Dusche: k.A., Tel: +43 6414 408, Schlafplätze: 30

Gerstreitalm 1575 m, privat, Dusche: k.A., Tel: +43 6414 8785, Schlafplätze: 20