



# Venediger Höhenweg ohne Großvenediger

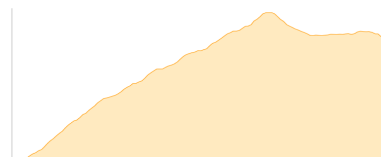
Typ:	<b>Strecke</b>	Gehzeit:	<b>40:45 Stunden</b>
Etappen:	<b>7</b>	Aufstieg:	<b>6264 Hm</b>
Länge:	<b>68.46 km</b>	Abstieg:	<b>5663 Hm</b>
Zeitraum:	<b>00.00.0000 - 00.00.0000</b>		

## Etappe 1

### Tag 1 - Matreier Tauernhaus - Grünseehütte - Messelingscharte - Messeling - ... - St. Pöltner Hütte

Wandern - 1252 Hm Aufstieg - 274 Hm Abstieg - **05:45** Stunden Gehzeit - 8.4 km Strecke

Matreier Tauernhaus 1511m - Grünseehütte 2235m - Messelingscharte 2560m - Messeling 2693m - Messelingscharte 2560m - St. Pöltner Hütte 2481m



## Etappe 2

### Tag 2 - St. Pöltner Hütte - Alte Prager Hütte - Neue Prager Hütte

Wandern - 1091 Hm Aufstieg - 803 Hm Abstieg - **07:05** Stunden Gehzeit - 14.9 km Strecke

St. Pöltner Hütte 2481m - Alte Prager Hütte 2489m - Neue Prager Hütte 2796m



## Etappe 3

### Tag 3 - Neue Prager Hütte - Alte Prager Hütte - Auge Gottes - Löbbentörl - Badener Hütte

Wandern - 757 Hm Aufstieg - 934 Hm Abstieg - **05:40** Stunden Gehzeit - 10.03 km Strecke

Neue Prager Hütte 2796m - Alte Prager Hütte 2489m - Auge Gottes 2167m - Löbbentörl 2770m - Badener Hütte 2608m



## Etappe 4

### Tag 4 - Badener Hütte - Galtenscharte - Kälberscharte - Bonn-Matreier Hütte

Wandern - 830 Hm Aufstieg - 707 Hm Abstieg - **05:20** Stunden Gehzeit - 9.34 km Strecke

Badener Hütte 2608m - Galtenscharte 2871m - Kälberscharte 2807m - Bonn-Matreier Hütte 2745m



## Etappe 5

### Tag 5 - Bonn-Matreier Hütte - Säulkopf - Eisseehütte

Hochalpin - 919 Hm Aufstieg - 1114 Hm Abstieg - **06:30** Stunden Gehzeit - 9.39 km Strecke

Bonn-Matreier Hütte 2745m - Säulkopf 3209m - Eisseehütte 2521m

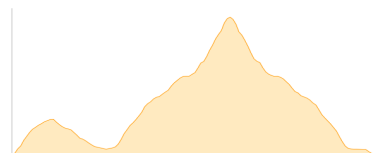


## Etappe 6

### Tag 6 Verlängerung - Eisseehütte - Eissee - Weißspitze - Eisseehütte

Hochalpin - 898 Hm Aufstieg - 901 Hm Abstieg - **06:05** Stunden Gehzeit - 10.3 km Strecke

Eisseehütte 2521m - Eissee [T] 2664m - Weißspitze 3300m - Eisseehütte 2521m





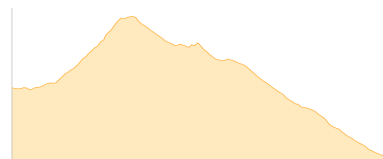
## Venediger Höhenweg ohne Großvenediger

### Etappe 7

#### Tag 6/7 - Eisseehütte - Zopetscharte - Johannishütte

Wandern - 517 Hm Aufstieg - 930 Hm Abstieg - **04:20** Stunden Gehzeit - 6.1 km Strecke

Eisseehütte 2521m - Zopetscharte 2958m - Johannishütte 2121m





## Venediger Höhenweg ohne Großvenediger

### Mögliche Unterkünfte

Matreier Tauernhaus 1511 m, ÖAV, Dusche: ja, Tel: +43 4875 8811, Schlafplätze: 60

Grünseehütte 2235 m, ÖAV, Dusche: k.A., Tel: +43 4875 5337, mobil: +43 664 5224841, Schlafplätze: 20

St. Pöltner Hütte 2481 m, ÖAV, Dusche: k.A., Tel: +43 6562 6265, mobil: +43 664 633 6120, Schlafplätze: 67

Neue Prager Hütte 2796 m, DAV, Dusche: k.A., Tel: +43 4875 8840, mobil: +43 664 6304186, Schlafplätze: 90

Badener Hütte 2608 m, ÖAV, Dusche: k.A., Tel: +43 664 9155666, Schlafplätze: 56

Bonn-Matreier Hütte 2745 m, DAV, Dusche: k.A., Tel: +43 4874 5577, mobil: +43 664 3481006, Schlafplätze: 58

Eisseehütte 2521 m, privat, Dusche: ja, Tel: +43 720 222101, mobil: +43 6664 4606459, Schlafplätze: 45

Johannishütte 2121 m, DAV, Dusche: k.A., Tel: +43 4877 5150, Schlafplätze: 50