



# Hüttentour Texelgruppe 2016

Typ: **Hufeisen**  
Etappen: **5**  
Länge: **56.34 km**  
Zeitraum: **.. - ..**

Gehzeit: **30:59 Stunden**  
Aufstieg: **4191 Hm**  
Abstieg: **4934 Hm**

## Etappe 1

### Vorderkas - Eishof

Wandern - 1381 Hm Aufstieg - 561 Hm Abstieg - **08:05** Stunden Gehzeit - 17.75 km Strecke

Vorderkas 1701m - Eishof 2076m

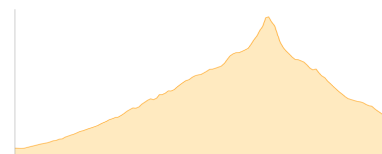


## Etappe 2

### Eishof - Johannesscharte - Lodnerhütte

Wandern - 824 Hm Aufstieg - 668 Hm Abstieg - **05:05** Stunden Gehzeit - 8.13 km Strecke

Eishof 2076m - Johannesscharte 2869m - Lodnerhütte 2262m

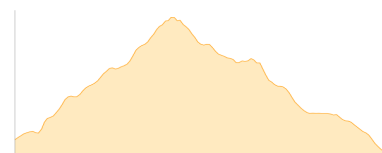


## Etappe 3

### Lodnerhütte - Guido-Lammer-Biwak - Oberkaser Alm

Wandern - 831 Hm Aufstieg - 912 Hm Abstieg - **05:45** Stunden Gehzeit - 9.36 km Strecke

Lodnerhütte 2262m - Guido-Lammer-Biwak 2707m - Oberkaser Alm 2131m



## Etappe 4

### Oberkaser Alm - Hochganghaus

Wandern - 627 Hm Aufstieg - 951 Hm Abstieg - **04:55** Stunden Gehzeit - 7.13 km Strecke

Oberkaser Alm 2131m - Hochganghaus 1839m

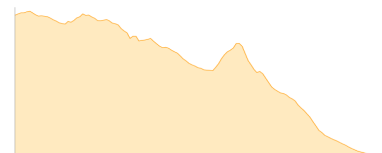


## Etappe 5

### Hochganghaus - Nassereithhütte

Wandern - 528 Hm Aufstieg - 1842 Hm Abstieg - **07:10** Stunden Gehzeit - 13.98 km Strecke

Hochganghaus 1839m - Schutzhütte Nasereit 1532m





# Hüttentour Texelgruppe 2016

## Mögliche Unterkünfte

Vorderkas 1701 m, AV: k.A., Dusche: k.A., Tel: +39 473 679230, Schlafplätze: -

Eishof 2076 m, privat, Dusche: k.A., Tel: +39 473 420524, mobil: +39 3336 521974, Schlafplätze: -

Lodnerhütte 2262 m, CAI, Dusche: k.A., Tel: +39 0473 967367, Schlafplätze: 56

Oberkaser Alm 2131 m, privat, Dusche: k.A., Tel: +39 0473 420 452, Schlafplätze: 25

Hochganghaus 1839 m, privat, Dusche: k.A., Tel: +39 0473 443310, Schlafplätze: 30

Schutzhütte Nasereit 1532 m, privat, Dusche: k.A., Tel: +39 0473 968222, Schlafplätze: 26