



Transalp 5: Ortlergruppe Nord

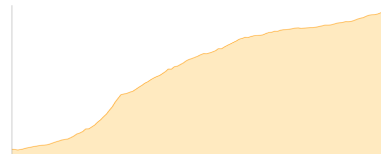
Typ:	Strecke	Gehzeit:	87:25 Stunden
Etappen:	29	Aufstieg:	9751 Hm
Länge:	134.77 km	Abstieg:	18928 Hm
Zeitraum:	00.00.0000 - 00.00.0000		

Etappe 1

Laas - Obere Laaser Alm

Wandern - 1213 Hm Aufstieg - 37 Hm Abstieg - **05:00** Stunden Gehzeit - 7.03 km Strecke

Laas 864m - Obere Laaser Alm 2040m



Etappe 2

Obere Laaser Alm - Schluderjöchl

Hochalpin - 1152 Hm Aufstieg - 122 Hm Abstieg - **04:40** Stunden Gehzeit - 4.93 km Strecke

Obere Laaser Alm 2040m - Schluderjöchl 3070m

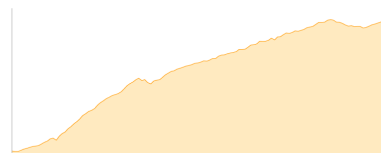


Etappe 3

Laas - Hofschank Obertarnell - Göflaner Alm

Wandern - 1159 Hm Aufstieg - 206 Hm Abstieg - **05:25** Stunden Gehzeit - 9.36 km Strecke

Laas 864m - Hofschank Obertarnell 1346m - Göflaner Alm 1819m



Etappe 4

Göflaner Alm - Göflaner Schartl - Berggasthaus Stallwies

Wandern - 881 Hm Aufstieg - 769 Hm Abstieg - **05:40** Stunden Gehzeit - 9.74 km Strecke

Göflaner Alm 1819m - Göflaner Schartl 2381m - Berggasthaus Stallwies 1935m



Etappe 5

Göflaner Alm - Göflaner Bruch - Göflaner See

Wandern - 739 Hm Aufstieg - 35 Hm Abstieg - **02:50** Stunden Gehzeit - 2.73 km Strecke

Göflaner Alm 1819m - Göflaner Bruch 2115m - Göflaner See 2534m

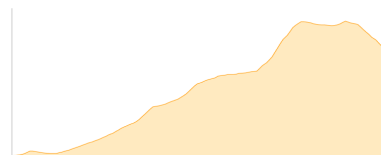


Etappe 6

Göflaner See - Laaserspitze - Schluderjöchl

Hochalpin - 750 Hm Aufstieg - 201 Hm Abstieg - **03:15** Stunden Gehzeit - 2.73 km Strecke

Göflaner See 2534m - Laaserspitze 3305m - Schluderjöchl 3070m





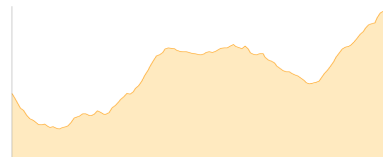
Transalp 5: Ortlergruppe Nord

Etappe 7

Schluderjöchli - Schluderscharte - Schluderspitze - Schludertzahn - Laaser Scharte - Lyfisplitz

Hochalpin - 474 Hm Aufstieg - 254 Hm Abstieg - **02:30** Stunden Gehzeit - 3.58 km Strecke

Schluderjöchli 3070m - Schluderscharte 2977m - Schluderspitze 3230m - Schludertzahn 3258m - Laaser Scharte 3119m - Lyfisplitz 3352m



Etappe 8

Schluderspitze - Lyfisplitz (S-Umgehung Grat)

Hochalpin - 613 Hm Aufstieg - 510 Hm Abstieg - **03:25** Stunden Gehzeit - 3.15 km Strecke

Schluderspitze 3230m - Lyfisplitz 3352m

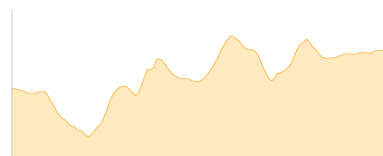


Etappe 9

Lyfisplitz - Pederspitzen - Schildspitze - Plattenspitze

Hochalpin - 514 Hm Aufstieg - 409 Hm Abstieg - **03:05** Stunden Gehzeit - 4.55 km Strecke

Lyfisplitz 3352m - Lyfijoch 3193m - Lyfihorn 3370m - Äußere Pederspitze 3406m - Mittlere Pederspitze 3462m - Schildspitze 3461m - Schildjoch 3392m - Plattenspitze 3422m

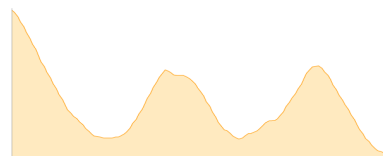


Etappe 10

Plattenspitze - Innere Pederspitze - Hintere Schöntaufspitze - Madritschjoch

Hochalpin - 280 Hm Aufstieg - 564 Hm Abstieg - **02:25** Stunden Gehzeit - 3.13 km Strecke

Plattenspitze 3422m - Pederjoch 3147m - Innere Pederspitze 3295m - Schöntaufjoch 3168m - Hintere Schöntaufspitze 3325m - Madritschjoch 3123m

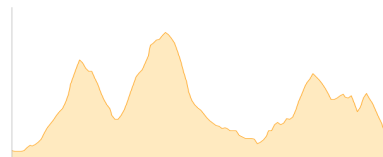


Etappe 11

Madritschjoch - Madritschspitze - Butzenspitze - Eisseespitze - Eisseepass

Hochalpin - 375 Hm Aufstieg - 356 Hm Abstieg - **02:25** Stunden Gehzeit - 3.74 km Strecke

Madritschjoch 3123m - Madritschspitze 3265m - Butzenpass 3169m - Butzenspitze 3300m - Eisseespitze 3230m - Eisseepass 3139m



Etappe 12

Laaserspitze - Berggasthaus Stallwies

Hochalpin - 25 Hm Aufstieg - 1324 Hm Abstieg - **03:20** Stunden Gehzeit - 4.62 km Strecke

Laaserspitze 3305m - Berggasthaus Stallwies 1935m

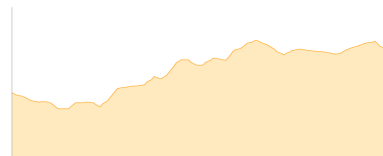


Etappe 13

Berggasthaus Stallwies - Schluderalm

Wandern - 204 Hm Aufstieg - 123 Hm Abstieg - **01:05** Stunden Gehzeit - 1.54 km Strecke

Berggasthaus Stallwies 1935m - Schluderalm 2012m





Transalp 5: Ortlergruppe Nord

Etappe 14

Schluderscharte - Schluderalm

Wandern - 4 Hm Aufstieg - 968 Hm Abstieg - **02:25** Stunden Gehzeit - 3.71 km Strecke

Schluderscharte 2977m - Schluderalm 2012m



Etappe 15

Schluderspitze - Rosimalm - Lyfialm

Hochalpin - 0 Hm Aufstieg - 598 Hm Abstieg - **01:30** Stunden Gehzeit - 2.26 km Strecke

Schluderspitze 3230m - Rosimalm 2054m - Lyfialm 2165m



Etappe 16

Lyfisfritz - Lyfialm

Hochalpin - 5 Hm Aufstieg - 1127 Hm Abstieg - **02:50** Stunden Gehzeit - 4.48 km Strecke

Lyfisfritz 3352m - Lyfialm 2165m



Etappe 17

Schluderalm - Rosimalm - Lyfialm

Wandern - 526 Hm Aufstieg - 370 Hm Abstieg - **03:05** Stunden Gehzeit - 5.05 km Strecke

Schluderalm 2012m - Rosimalm 2054m - Lyfialm 2165m

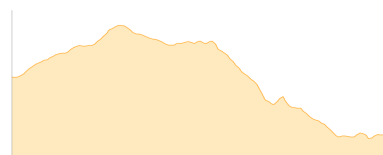


Etappe 18

Lyfialm - Peder Stieralpe - Alpengasthof Enzian - Schönblick

Wandern - 165 Hm Aufstieg - 282 Hm Abstieg - **01:30** Stunden Gehzeit - 3.19 km Strecke

Lyfialm 2165m - Peder Stieralpe 2242m - Alpengasthof Enzian 2051m - Schönblick [BZ] 2055m

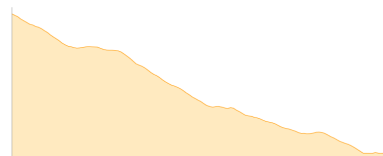


Etappe 19

Äußere Pederspitze - Sonnenwand - Kalvanwand - Peder Stieralpe - Alpengasthof Enzian - Schönblick

Hochalpin - 67 Hm Aufstieg - 1355 Hm Abstieg - **03:45** Stunden Gehzeit - 6.58 km Strecke

Äußere Pederspitze 3406m - Sonnenwand 3292m - Kalvanwand 3064m - Peder Stieralpe 2242m - Alpengasthof Enzian 2051m - Schönblick [BZ] 2055m




Etappe 20

Schildspitze - Alpengasthof Enzian - Schönblick

Hochalpin - 26 Hm Aufstieg - 1390 Hm Abstieg - **03:45** Stunden Gehzeit - 7.07 km Strecke

Schildspitze 3461m - Alpengasthof Enzian 2051m - Schönblick [BZ] 2055m





Transalp 5: Ortlergruppe Nord

Etappe 21

Plattenspitze - Alpengasthof Enzian - Schönblick

Hochalpin - 30 Hm Aufstieg - 1375 Hm Abstieg - **03:40** Stunden Gehzeit - 6.47 km Strecke

Plattenspitze 3422m - Alpengasthof Enzian 2051m - Schönblick [BZ] 2055m




Etappe 22

Innere Pederspitze - Vertainen - Schönblick

Hochalpin - 74 Hm Aufstieg - 1290 Hm Abstieg - **03:25** Stunden Gehzeit - 4.94 km Strecke

Innere Pederspitze 3295m - Vertainen 3049m - Schönblick [BZ] 2055m

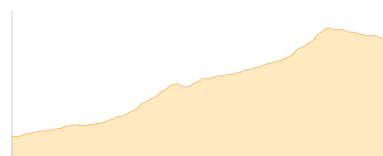


Etappe 23

Schönblick - Zufallhütte

Wandern - 228 Hm Aufstieg - 39 Hm Abstieg - **01:05** Stunden Gehzeit - 1.64 km Strecke

Schönblick [BZ] 2055m - Zufallhütte 2265m



Etappe 24

Madritschjoch - Zufallhütte

Hochalpin - 15 Hm Aufstieg - 887 Hm Abstieg - **02:30** Stunden Gehzeit - 5.11 km Strecke

Madritschjoch 3123m - Zufallhütte 2265m




Etappe 25

Madritschjoch - Madritschhütte - Schaubachhütte

Hochalpin - 43 Hm Aufstieg - 593 Hm Abstieg - **01:50** Stunden Gehzeit - 3.69 km Strecke

Madritschjoch 3123m - Madritschhütte 2840m - Schaubachhütte 2581m



Etappe 26

Madritschspitze - Mutspitze - Zufallhütte

Hochalpin - 83 Hm Aufstieg - 1074 Hm Abstieg - **03:00** Stunden Gehzeit - 4.42 km Strecke

Madritschspitze 3265m - Mutspitze 2941m - Zufallhütte 2265m



Etappe 27

Butzenspitze - Zufallhütte

Hochalpin - 32 Hm Aufstieg - 1053 Hm Abstieg - **03:00** Stunden Gehzeit - 5.92 km Strecke

Butzenspitze 3300m - Zufallhütte 2265m



Etappe 28

Eisseespitze - Schaubachhütte

Hochalpin - 14 Hm Aufstieg - 665 Hm Abstieg - **01:35** Stunden Gehzeit - 1.93 km Strecke

Eisseespitze 3230m - Schaubachhütte 2581m



Etappe 29

Eisseepass - Zufallhütte

Hochalpin - 60 Hm Aufstieg - 952 Hm Abstieg - **03:05** Stunden Gehzeit - 7.49 km Strecke

Eisseepass 3139m - Zufallhütte 2265m



Transalp 5: Ortlergruppe Nord





Transalp 5: Ortlergruppe Nord

Mögliche Unterkünfte

Obere Laaser Alm 2040 m, AVS, Dusche: k.A., Tel: +39 349 8347605, Schlafplätze: 14

Berggasthaus Stallwies 1935 m, AV: k.A., Dusche: k.A., Tel: +39 0473 744552, Schlafplätze: -

Lyfialm 2165 m, privat, Dusche: ja, Tel: +39 0473 744708, mobil: +39 333 2770100, Schlafplätze: 15

Alpengasthof Enzian 2051 m, AV: k.A., Dusche: k.A., Tel: +39 0473 744755, Schlafplätze: -

Schönblick [BZ] 2055 m, AV: k.A., Dusche: k.A., Tel: +39 0473 744776, Schlafplätze: -

Zufallhütte 2265 m, privat, Dusche: ja, Tel: +39 0473 740123, mobil: +39 0335 6306603, Schlafplätze: 80

Schaubachhütte 2581 m, AVS & CAI, Dusche: k.A., mobil: +39 0473 613002, Schlafplätze: 37