



## Juli 2014

Typ:	<b>Strecke</b>	Gehzeit:	<b>44:28 Stunden</b>
Etappen:	<b>9</b>	Aufstieg:	<b>5986 Hm</b>
Länge:	<b>79.6 km</b>	Abstieg:	<b>7162 Hm</b>
Zeitraum:	<b>13.07.2014 - 20.07.2014</b>		

### **Etappe 1** 13.07.2014 Sonntag

#### **Dominikushütte - Furtschaglhaus**

Wandern - 661 Hm Aufstieg - 187 Hm Abstieg - **04:00** Stunden Gehzeit - 9.31 km Strecke

Dominikushütte 1805m - Schlegeisbach 1785m - Zamsgatterl 1790m - Furtschaglhaus 2295m

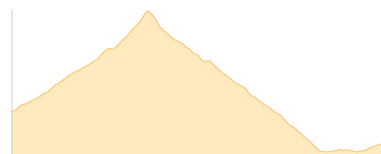


### **Etappe 2** 14.07.2014 Montag

#### **Furtschaglhaus - Berliner Hütte**

Hochalpin - 939 Hm Aufstieg - 1185 Hm Abstieg - **06:30** Stunden Gehzeit - 8.22 km Strecke

Furtschaglhaus 2295m - Schönbichler Scharte 3081m - Berliner Hütte 2042m

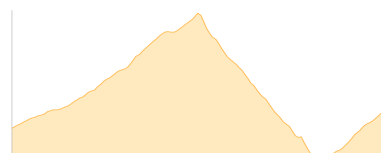


### **Etappe 3** 15.07.2014 Dienstag

#### **Berliner Hütte - Greizer Hütte**

Hochalpin - 1264 Hm Aufstieg - 1108 Hm Abstieg - **07:45** Stunden Gehzeit - 10.73 km Strecke

Berliner Hütte 2042m - Schwarzensee [T] 2472m - Nördliche Mörchnerscharte 2872m - Greizer Hütte 2227m

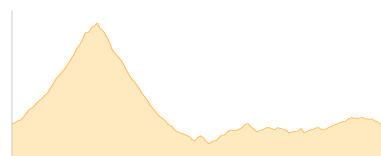


### **Etappe 4** 16.07.2014 Mittwoch

#### **Greizer Hütte - Kasseler Hütte**

Wandern - 850 Hm Aufstieg - 890 Hm Abstieg - **05:45** Stunden Gehzeit - 9.19 km Strecke

Greizer Hütte 2227m - Kasseler Hütte 2177m



Etappe 5: Ruhetag

### **Etappe 6** 18.07.2014 Freitag

#### **Kasseler Hütte - Karl-von-Edel-Hütte**

Wandern - 908 Hm Aufstieg - 842 Hm Abstieg - **06:25** Stunden Gehzeit - 13.34 km Strecke

Kasseler Hütte 2177m - Aschaffenburg Biwak 2132m - Nofertensmauer 2277m - Sammerschartl 2392m - Popbergnieder 2448m - Edelhütte 2238m






# Juli 2014

**Etappe 7** 19.07.2014 Samstag

**Abstieg von Karl-von-Edel-Hütte**

Wandern - 162 Hm Aufstieg - 1515 Hm Abstieg - **04:50** Stunden Gehzeit - 10.11 km Strecke

Edelhütte 2238m - Zillergrund Fernstein 868m



**Etappe 8** 19.07.2014 Samstag

**Zillergrund Staumauer - Plauener Hütte**

Wandern - 668 Hm Aufstieg - 166 Hm Abstieg - **03:05** Stunden Gehzeit - 4.03 km Strecke

Zillergrund Staumauer 1850m - Plauener Hütte 2363m

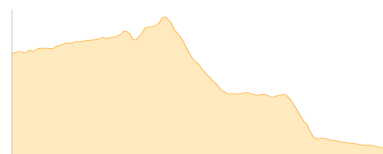


**Etappe 9** 20.07.2014 Sonntag

**Plauener Hütte - Heilig-Geist joch - Rieserferner-Ahrn**

Wandern - 534 Hm Aufstieg - 1269 Hm Abstieg - **06:10** Stunden Gehzeit - 14.66 km Strecke

Plauener Hütte 2363m - Heilig-Geist-Jöchl 2639m - Kasern [I] 1595m





# Juli 2014

## **Mögliche Unterkünfte**

Dominikushütte 1805 m, privat, Dusche: ja, Tel: +43 5286 5216, Schlafplätze: 31

Furtschaglhaus 2295 m, DAV, Dusche: ja, Tel: +43 676 9579818, Schlafplätze: 132

Berliner Hütte 2042 m, DAV, Dusche: ja, Tel: +43 5286 5223, mobil: +43 676 7 05 14 73, Schlafplätze: 177

Greizer Hütte 2227 m, DAV, Dusche: k.A., mobil: +43 664 1405003, Schlafplätze: 88

Kasseler Hütte 2177 m, DAV, Dusche: ja, Tel: +43 664 4016033, Schlafplätze: 108

Edelhütte 2238 m, DAV, Dusche: ja, Tel: +43 5285 62168, mobil: +43 664 9154851, Schlafplätze: 80

Plauener Hütte 2363 m, DAV, Dusche: k.A., Tel: +43 650 2250369, Schlafplätze: 80