



# Oberstdorf 2016

Typ:  
Etappen: **4**  
Länge: **38.91 km**  
Zeitraum: .. - ..

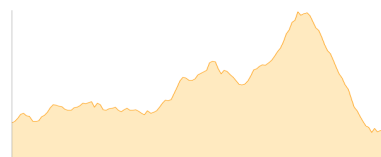
Gehzeit: **19:48 Stunden**  
Aufstieg: **2391 Hm**  
Abstieg: **3349 Hm**

## Etappe 1

### 2016-1 Bergstation Vogelhornbahn - Landsberger Hütte

Wandern - 434 Hm Aufstieg - 437 Hm Abstieg - **03:10** Stunden Gehzeit - 6.5 km Strecke

Bergstation Neunerköpfe 1777m - Landsberger Hütte 1810m

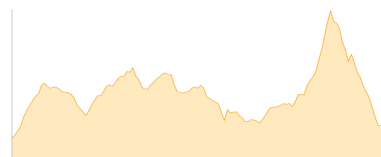


## Etappe 2

### 2016-2 Landsberger Hütte - Prinz-Luitpold-Haus

Wandern - 1018 Hm Aufstieg - 978 Hm Abstieg - **06:55** Stunden Gehzeit - 12.53 km Strecke

Landsberger Hütte 1810m - Prinz-Luitpold-Haus 1846m

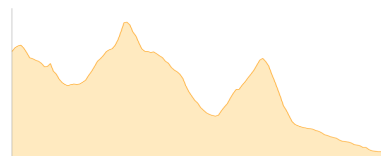


## Etappe 3

### 2016-3 Prinz-Luitpold-Haus - Himmelecksattel - Wildenfeldhütten - Alpelesattel - ... - Gerstruben

Wandern - 890 Hm Aufstieg - 1565 Hm Abstieg - **07:50** Stunden Gehzeit - 14.05 km Strecke

Prinz-Luitpold-Haus 1846m - Himmelecksattel 2005m - Wildenfeldhütten 1692m - Alpelesattel 1780m - Gerstrubener Alpe 1216m - Gerstruben 1145m



## Etappe 4

### 2016-4 Gerstruben - Talstation Nebelhornbahn

Wandern - 49 Hm Aufstieg - 369 Hm Abstieg - **01:55** Stunden Gehzeit - 5.84 km Strecke

Gerstruben 1145m - Talstation Nebelhornbahn 823m





## Oberstdorf 2016

### Mögliche Unterkünfte

Landsberger Hütte 1810 m, DAV, Dusche: ja, Schlafplätze: -

Prinz-Luitpold-Haus 1846 m, DAV, Dusche: ja, Tel: +49 08322 700154, Schlafplätze: 172