



E5: Oberstdorf - Meran

Typ:	Strecke	Gehzeit:	95:16 Stunden
Etappen:	11	Aufstieg:	12876 Hm
Länge:	195.21 km	Abstieg:	13284 Hm
Zeitraum:	23.06.2016 - 23.06.2016		

Etappe 1 23.06.2016 Donnerstag

Oberstdorf - Spielmannsau - Kemptner Hütte

Wandern - 1143 Hm Aufstieg - 90 Hm Abstieg - **06:00** Stunden Gehzeit - 14.58 km Strecke

Oberstdorf 803m - Spielmannsau 986m - Kemptner Hütte 1845m



Etappe 2

Kemptner Hütte - Mädelejoch - Untere Roßgumpenalm - Cafe UTA - ... - Memminger Hütte

Wandern - 1574 Hm Aufstieg - 1207 Hm Abstieg - **11:55** Stunden Gehzeit - 28.5 km Strecke

Kemptner Hütte 1845m - Mädelejoch 1974m - Untere Roßgumpenalm 1357m - Cafe UTA 1245m -

Hängebrücke Holzgau 1200m - Holzgau 1098m - Bach 1070m - Materialeiseilbahn Memminger Hütte 1443m -

Memminger Hütte 2242m



Etappe 3

Memminger Hütte - Seescharte - Oberlochalm - Unterlochalm - Zams - Zamser Schihütte

Wandern - 1511 Hm Aufstieg - 1997 Hm Abstieg - **11:35** Stunden Gehzeit - 20.67 km Strecke

Memminger Hütte 2242m - Seescharte 2599m - Oberlochalm 1809m - Unterlochalm 1576m - Zams 765m -

Skihütte Zams 1740m



Etappe 4

Zamser Schihütte - Gogles Alm - Piller

Wandern - 780 Hm Aufstieg - 1167 Hm Abstieg - **06:15** Stunden Gehzeit - 10.66 km Strecke

Skihütte Zams 1740m - Glanderspitze 2512m - Galfunhütte 1961m - Piller 1346m



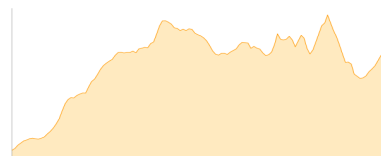
Etappe 5

Piller - Aifneralm - Falkaunsalpe - Gallruttalpe - Gsall - Gsallgrätle - Verpeilalpe - Verpeilhütte

Wandern - 1929 Hm Aufstieg - 1189 Hm Abstieg - **11:45** Stunden Gehzeit - 23.73 km Strecke

Piller 1346m - Aifneralm 1980m - Falkaunsalpe 1962m - Gallruttalpe 1980m - Gsall 1982m - Gsallgrätle

2168m - Verpeilalpe 1802m - Verpeilhütte 2015m

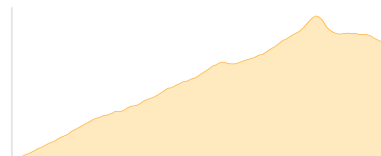


Etappe 6

Verpeilhütte - Aperes Madatschjoch - Kaunergrathütte

Hochalpin - 1063 Hm Aufstieg - 257 Hm Abstieg - **04:45** Stunden Gehzeit - 5.45 km Strecke

Verpeilhütte 2015m - Aperes Madatschjoch 3038m - Kaunergrathütte 2817m





E5: Oberstdorf - Meran

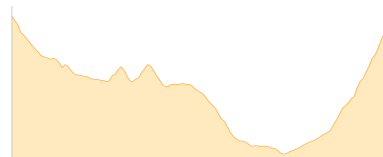
Etappe 7

Kaunergrathütte - Karlesegg - Riffelseehütte - Taschachalm - Steinbock - ... - Braunschweiger Hütte

Wandern - 1368 Hm Aufstieg - 1444 Hm Abstieg - **09:35** Stunden Gehzeit - 17.2 km Strecke

Kaunergrathütte 2817m - Karlesegg 2452m - Riffelseehütte 2293m - Taschachalm 1791m - Steinbock 1736m

- Gletscherstube [T] 1891m - Braunschweiger Hütte 2759m



Etappe 8

Braunschweiger Hütte - Pitztaler Jöchel - Rettenbachgletscher - ... - Martin-Busch-Hütte

Wandern - 1490 Hm Aufstieg - 1726 Hm Abstieg - **11:30** Stunden Gehzeit - 24.53 km Strecke

Braunschweiger Hütte 2759m - Pitztaler Jöchel 2979m - Rettenbachgletscher 2663m - Tiefenbachgletscher

2799m - Vent 1895m - Martin-Busch-Hütte 2501m



Etappe 9

Martin-Busch-Hütte - Similaunhütte

Hochalpin - 532 Hm Aufstieg - 1337 Hm Abstieg - **05:45** Stunden Gehzeit - 10.18 km Strecke

Martin-Busch-Hütte 2501m - Similaunhütte 3019m

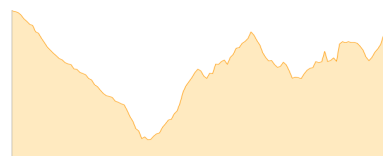


Etappe 10

Katharinaberg - Lint - Pirchhof - Giggelberg

Wandern - 1095 Hm Aufstieg - 1220 Hm Abstieg - **09:40** Stunden Gehzeit - 24.24 km Strecke

Katharinaberg 1268m - Lint 1469m - Pirchhof 1432m - Giggelberg 1572m



Etappe 11

Giggelberg - Meran

Wandern - 391 Hm Aufstieg - 1650 Hm Abstieg - **06:30** Stunden Gehzeit - 15.47 km Strecke

Giggelberg 1572m - Meran 313m





E5: Oberstdorf - Meran

Mögliche Unterkünfte

Kemptner Hütte 1845 m, DAV, Dusche: k.A., Tel: +49 8322 700152, Schlafplätze: 285

Memminger Hütte 2242 m, DAV, Dusche: ja, Tel: keins, Schlafplätze: 149

Oberlochalm 1809 m, AV: k.A., Dusche: k.A., Schlafplätze: -

Skihütte Zams 1740 m, privat, Dusche: k.A., Tel: +43 5442 61 300, mobil: +43 650 4218 709, Schlafplätze: 70

Galfunhütte 1961 m, privat, Dusche: ja, Tel: +43 664 6104347, mobil: +43 664 6104328, Schlafplätze: 26

Gallrutalpe 1980 m, AV: k.A., Dusche: k.A., Schlafplätze: -

Verpeilhütte 2015 m, DAV, Dusche: k.A., Tel: +43 650 5656 540, Schlafplätze: 43

Kaunergrathütte 2817 m, DAV, Dusche: ja, Tel: +43 720 346947, mobil: +43 664 1440627, Schlafplätze: 59

Riffelseehütte 2293 m, DAV, Dusche: ja, Tel: +43 5252 64 74 28, mobil: +43 664 3950062, Schlafplätze: 61

Taschachalm 1791 m, AV: k.A., Dusche: k.A., Schlafplätze: -

Steinbock 1736 m, AV: k.A., Dusche: k.A., Schlafplätze: -

Gletscherstube [T] 1891 m, privat, Dusche: k.A., Schlafplätze: -

Braunschweiger Hütte 2759 m, DAV, Dusche: ja, Tel: +43 664 2012013, mobil: +43 664 535 37 22, Schlafplätze: 183

Martin-Busch-Hütte 2501 m, DAV, Dusche: k.A., Tel: +43 5254 8130, Schlafplätze: 150

Similaunhütte 3019 m, privat, Dusche: ja, Tel: +39 0473 669711, mobil: +43 676 5074502, Schlafplätze: 70

Lint 1469 m, AV: k.A., Dusche: k.A., Schlafplätze: -

Pirchhof 1432 m, AV: k.A., Dusche: k.A., Schlafplätze: -

Giggelberg 1572 m, AV: k.A., Dusche: k.A., Schlafplätze: -