



Transalp 7B: Adamello Ost

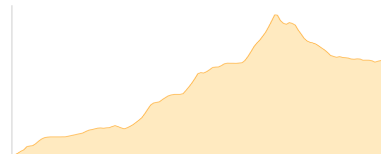
Typ:	Strecke	Gehzeit:	123:18 Stunden
Etappen:	28	Aufstieg:	16491 Hm
Länge:	205.01 km	Abstieg:	20787 Hm
Zeitraum:	00.00.0000 - 00.00.0000		

Etappe 1

Ossana - Passo Scarpacco - Rifugio Cornisello

Hochalpin - 1749 Hm Aufstieg - 645 Hm Abstieg - **08:50** Stunden Gehzeit - 13.73 km Strecke

Ossana 1007m - Malga di Valpiana 1314m - Lago Venezia 2048m - Passo Scarpacco 2614m - Lago Scarpacco 2510m - Malga Cornisello 2126m - Laghi di Cornisello 2108m - Rifugio Cornisello 2120m

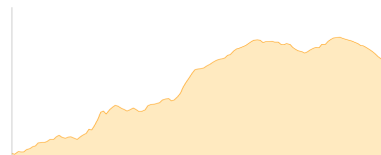


Etappe 2

Rifugio Cornisello - Lago Nero [Presanella] - Bocca dell'Om - Rifugio Segantini

Wandern - 433 Hm Aufstieg - 189 Hm Abstieg - **02:20** Stunden Gehzeit - 4.17 km Strecke

Rifugio Cornisello 2120m - Lago Nero [Presanella] 2235m - Bocca dell'Om 2350m - Rifugio Val Amola Giovanni Segantini 2373m



Etappe 3

Rifugio Segantini - Cima Presanella - Rifugio Segantini

Hochalpin - 1147 Hm Aufstieg - 1147 Hm Abstieg - **07:10** Stunden Gehzeit - 8.09 km Strecke

Rifugio Val Amola Giovanni Segantini 2373m - Bocchetta di Monte Nero 3162m - Bivacco Orobica 3382m - Cima Presanella 3556m - Bivacco Orobica 3382m - Bocchetta di Monte Nero 3162m - Rifugio Val Amola Giovanni Segantini 2373m



Etappe 4

Rifugio Segantini - Passo dei Quattro Cartoni - Val de Nardis - Chatelet da Gino

Wandern - 453 Hm Aufstieg - 1865 Hm Abstieg - **06:25** Stunden Gehzeit - 9.17 km Strecke

Rifugio Val Amola Giovanni Segantini 2373m - Passo dei Quattro Cartoni 2809m - Bivacco Vittorio Roberti 2205m - Malga Nardis 1472m - Cascata di Nardis 1048m - Ristorante-Bar Cascata di Nardis 927m - Chatelet da Gino 946m

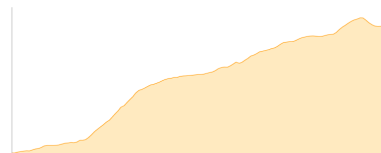


Etappe 5

Chatelet da Gino - Cascata di Casol - Malga Seniciaga Bassa - ... - Rifugio San Giuliano

Wandern - 1117 Hm Aufstieg - 104 Hm Abstieg - **04:55** Stunden Gehzeit - 7.94 km Strecke

Chatelet da Gino 946m - Cascata di Casol 1049m - Malga Seniciaga Bassa 1548m - Malga Germenga di Mezzo 1868m - Rifugio San Giuliano 1959m

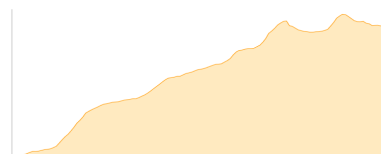


Etappe 6

Chatelet da Gino - Val Siniciaga - Passo Altar - Rifugio Care Alto

Wandern - 1797 Hm Aufstieg - 308 Hm Abstieg - **08:15** Stunden Gehzeit - 13.11 km Strecke

Chatelet da Gino 946m - Cascata di Casol 1049m - Malga Seniciaga Bassa 1548m - Malga Germenega Bassa 1590m - Malga Siniciaga Alta 1945m - Passo Altar 2386m - Rifugio Care Alto Dante Ongari 2459m





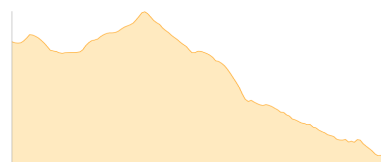
Transalp 7B: Adamello Ost

Etappe 7

Rifugio San Giuliano - Malga Germenga di Mezzo - Laghi di Germenega - ... - Baite de Pra

Wandern - 511 Hm Aufstieg - 1409 Hm Abstieg - **05:50** Stunden Gehzeit - 10.66 km Strecke

Rifugio San Giuliano 1959m - Malga Germenga di Mezzo 1868m - Laghi di Germenega 1874m - Malga Germenega Alta 2027m - Passo di Forcellin 2203m - Malga Pozza 1892m - Malga Stablei 1755m - Baite de Pra 1061m

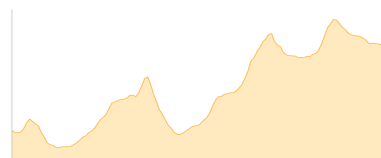


Etappe 8

Rifugio San Giuliano - Malga Germenga di Mezzo - Sella di Copaz - ... - Rifugio Care Alto

Wandern - 1264 Hm Aufstieg - 787 Hm Abstieg - **07:15** Stunden Gehzeit - 11.46 km Strecke

Rifugio San Giuliano 1959m - Malga Germenga di Mezzo 1868m - Sella di Copaz 2357m - Malga Siniciaga Alta 1945m - Passo Altar 2386m - Rifugio Care Alto Dante Ongari 2459m



Etappe 9

Ponte di Legno - Sozinne - Passo del Castellaccio

Wandern - 1724 Hm Aufstieg - 17 Hm Abstieg - **06:50** Stunden Gehzeit - 8.1 km Strecke

Ponte di Legno 1258m - Sozinne 1318m - Passo del Castellaccio 2962m



Etappe 10

Passo del Castellaccio - Passo di Casamandre - Passo di Lago Scuro

Hochalpin - 235 Hm Aufstieg - 241 Hm Abstieg - **01:30** Stunden Gehzeit - 1.79 km Strecke

Passo del Castellaccio 2962m - Passo di Casamandre 2888m - Bivacco Amici della Montagna 3160m - Bivacco Passo Lago Scuro 2969m - Passo di Lago Scuro 2969m




Etappe 11

Passo di Lago Scuro - Lago Scuro - Rifugio Mandrone

Wandern - 14 Hm Aufstieg - 520 Hm Abstieg - **01:25** Stunden Gehzeit - 2.43 km Strecke

Passo di Lago Scuro 2969m - Lago Scuro [Presanella] 2668m - Rifugio Mandrone 2442m



Etappe 12

Passo di Lago Scuro - Cima Payer - Passo Payer - Rifugio Mandrone

Hochalpin - 63 Hm Aufstieg - 569 Hm Abstieg - **01:40** Stunden Gehzeit - 2.64 km Strecke

Passo di Lago Scuro 2969m - Cima Payer 3054m - Passo Payer 2978m - Rifugio Mandrone 2442m

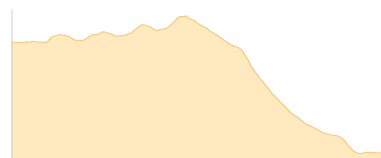


Etappe 13

Passo di Lago Scuro - Cima Payer - Punta di Segnale - Punta di Pisgana - Rifugio Mandrone

Hochalpin - 246 Hm Aufstieg - 752 Hm Abstieg - **02:55** Stunden Gehzeit - 4.57 km Strecke

Passo di Lago Scuro 2969m - Cima Payer 3054m - Passo Payer 2978m - Punta di Segnale 3088m - Punta di Pisgana 3107m - Passo Pisgana 2953m - Rifugio Mandrone 2442m





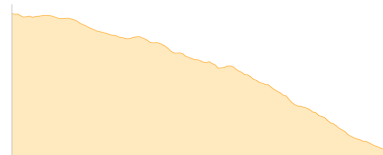
Transalp 7B: Adamello Ost

Etappe 14

Rifugio Mandrone - Rifugio Bedole

Wandern - 89 Hm Aufstieg - 898 Hm Abstieg - **02:35** Stunden Gehzeit - 3.83 km Strecke

Rifugio Mandrone 2442m - Rifugio Bedole 1640m

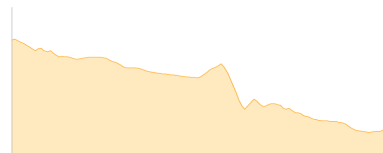


Etappe 15

Rifugio Bedole - Cascata Pedruc - Rifugio Stella Alpina [Val di Genova]

Wandern - 80 Hm Aufstieg - 256 Hm Abstieg - **01:25** Stunden Gehzeit - 4.01 km Strecke

Rifugio Bedole 1640m - Cascata Pedruc 1497m - Rifugio Stella Alpina [Val di Genova] 1450m



Etappe 16

Stavel - Baita Velon - Rifugio Stavel Denza

Wandern - 1104 Hm Aufstieg - 163 Hm Abstieg - **04:45** Stunden Gehzeit - 5.91 km Strecke

Stavel 1349m - Baita Velon 1349m - Rifugio Stavel Francesco Denza 2298m




Etappe 17

Rifugio Stavel Denza - Passo Cercen - Rifugio Stella Alpina

Hochalpin - 791 Hm Aufstieg - 1622 Hm Abstieg - **07:05** Stunden Gehzeit - 9.54 km Strecke

Rifugio Stavel Francesco Denza 2298m - Passo Cercen 3022m - Rifugio Stella Alpina [Val di Genova] 1450m



Etappe 18

Rifugio Stella Alpina - Rifugio Fontana Bona

Wandern - 46 Hm Aufstieg - 405 Hm Abstieg - **02:05** Stunden Gehzeit - 6.31 km Strecke

Rifugio Stella Alpina [Val di Genova] 1450m - Cascata di Casina Muta 1356m - La Todesca und Ragada 1284m - Informationszentrum Adamello-Brenta 1126m - Rifugio Fontana Bona 1100m

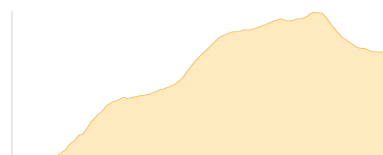


Etappe 19

Rifugio Fontana Bona - Val di Lares - Lago dei Pozzoni - Rifugio Care Alto

Wandern - 1892 Hm Aufstieg - 556 Hm Abstieg - **09:10** Stunden Gehzeit - 13.77 km Strecke

Rifugio Fontana Bona 1100m - Informationszentrum Adamello-Brenta 1126m - Malga Genova 1126m - Cascata di Lares 1226m - Malga Lares 1874m - Lago di Lares 2656m - Lago di Buda del Morto 2790m - Lago dei Pozzoni 2882m - Rifugio Care Alto Dante Ongari 2459m



Etappe 20

Rifugio Care Alto - Pian della Sega - Baita Comicli - Baite de Pra

Wandern - 9 Hm Aufstieg - 1384 Hm Abstieg - **03:45** Stunden Gehzeit - 7.28 km Strecke

Rifugio Care Alto Dante Ongari 2459m - Pian della Sega 1265m - Baita Comicli 1196m - Baite de Pra 1061m





Transalp 7B: Adamello Ost

Etappe 21

Baite de Pra - Pelugo - Tione di Trento

Wandern - 190 Hm Aufstieg - 685 Hm Abstieg - **03:40** Stunden Gehzeit - 10.51 km Strecke

Baite de Pra 1061m - Pelugo 658m - Tione di Trento 566m

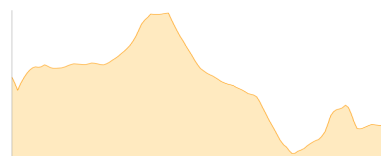


Etappe 22

Rifugio Care Alto - Bochetta di Conca - Bivacco Dossom - Bivacco Bocca Cunella

Wandern - 551 Hm Aufstieg - 739 Hm Abstieg - **04:10** Stunden Gehzeit - 6.59 km Strecke

Rifugio Care Alto Dante Ongari 2459m - Bochetta di Conca 2678m - Bivacco Dossom 2363m - Bivacco Bocca Cunella 2267m

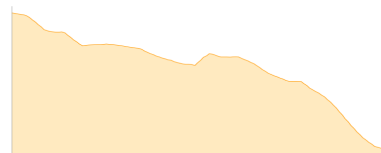


Etappe 23

Bivacco Bocca Cunella - Malga Geredol - Albergo Rifugio Gorck

Wandern - 132 Hm Aufstieg - 1195 Hm Abstieg - **03:25** Stunden Gehzeit - 4.48 km Strecke

Bivacco Bocca Cunella 2267m - Malga Geredol 1686m - Albergo Rifugio Gorck 1200m

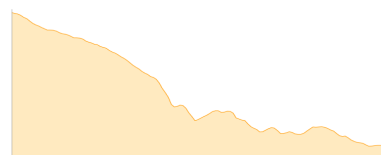


Etappe 24

Albergo Rifugio Gorck - Tione di Trento

Wandern - 145 Hm Aufstieg - 763 Hm Abstieg - **03:00** Stunden Gehzeit - 7.82 km Strecke

Albergo Rifugio Gorck 1200m - Tione di Trento 566m



Etappe 25

Bivacco Bocca Cunella - Bochetta di Valsorda - Bochetta di Laghisol - Monte Cengledino - ... - Bondo

Wandern - 330 Hm Aufstieg - 1760 Hm Abstieg - **06:10** Stunden Gehzeit - 12.59 km Strecke

Bivacco Bocca Cunella 2267m - Bochetta di Valsorda 2488m - Bochetta di Laghisol 2413m - Monte Cengledino 2145m - Malga Campantic 1848m - Malga Lodranega 1657m - Bondo 817m




Etappe 26

Bivacco Bocca Cunella - Bocca della Cunella - Rifugio Trivena

Wandern - 341 Hm Aufstieg - 927 Hm Abstieg - **03:35** Stunden Gehzeit - 4.76 km Strecke

Bivacco Bocca Cunella 2267m - Bocca della Cunella 2535m - Rifugio Trivena 1650m



Etappe 27

Rifugio Trivena - Malga Acquaforte - Rifugio Pont Arno

Wandern - 24 Hm Aufstieg - 573 Hm Abstieg - **01:50** Stunden Gehzeit - 4.78 km Strecke

Rifugio Trivena 1650m - Malga Acquaforte 1364m - Rifugio Pont Arno 1160m



Etappe 28

Rifugio Pont Arno - Bondo



Wandern - 14 Hm Aufstieg - 308 Hm Abstieg - 01:35 Stunden Gehzeit - 4,98 km Strecke

Rifugio Pont Alpi 1160m - Bondo 817m

Transalp 7B: Adamello Ost





Transalp 7B: Adamello Ost

Mögliche Unterkünfte

Rifugio Cornisello 2120 m, privat, Dusche: k.A., Tel: +39 465 507150, mobil: +39 333 5961912, Schlafplätze: 18

Rifugio Val Amola Giovanni Segantini 2373 m, CAI, Dusche: ja, Tel: +39 465 507357, mobil: +39 336 683500, Schlafplätze: 48

Bivacco Orobica 3382 m, SAT, Dusche: nein, Schlafplätze: 6

Bivacco Vittorio Roberti 2205 m, SAT, Dusche: nein, Schlafplätze: 6

Chatelet da Gino 946 m, AV: k.A., Dusche: k.A., Tel: +39 333 5349078, mobil: +39 465 503032, Schlafplätze: -

Rifugio San Giuliano 1959 m, privat, Dusche: k.A., Tel: +39 0465 804 457, mobil: +39 328 7571463, +39 368 3458971, Schlafplätze: 18

Rifugio Care Alto Dante Ongari 2459 m, SAT, Dusche: ja, Tel: +39 461 948080, mobil: +39 348 4359097, +39 340 2943731, Schlafplätze: 82

Baite de Pra 1061 m, privat, Dusche: ja, Tel: +39 348 0025707, Schlafplätze: 21

Bivacco Passo Lago Scuro 2969 m, AV: ja, Dusche: k.A., Schlafplätze: -

Rifugio Mandrone 2442 m, CAI, Dusche: k.A., Tel: +39 0465 501193, mobil: +39 461 493724, Schlafplätze: 100

Rifugio Bedole 1640 m, privat, Dusche: k.A., Tel: +39 0465 501405, mobil: +39 0465 502325, Schlafplätze: -

Rifugio Stella Alpina [Val di Genova] 1450 m, privat, Dusche: k.A., Tel: +39 465 501216, mobil: +39 3488 968625, +39 3287 597664, Schlafplätze: 25

Baita Velon 1349 m, AV: k.A., Dusche: k.A., Tel: +39 0463 758279, Schlafplätze: -

Rifugio Stavel Francesco Denza 2298 m, CAI, Dusche: k.A., Tel: +39 0463 758187, mobil: +39 0339 6233902, Schlafplätze: 56

Rifugio Fontana Bona 1100 m, privat, Dusche: nein, Tel: +39 465 501175, Schlafplätze: -

Bivacco Dossom 2363 m, CAI - SAT, Dusche: nein, Schlafplätze: 6

Bivacco Bocca Cunella 2267 m, CAI - SAT, Dusche: nein, Schlafplätze: 4

Albergo Rifugio Gorck 1200 m, AV: k.A., Dusche: ja, Tel: +39 0465 321527, mobil: +39 340 6007805, Schlafplätze: -

Rifugio Trivena 1650 m, privat, Dusche: ja, Tel: +39 465 901019, Schlafplätze: 33

Rifugio Pont Arno 1160 m, AV: k.A., Dusche: k.A., Tel: +39 0465 901565, mobil: +39 3332366820, Schlafplätze: -