



Watzmann-Tóth

Typ: **Rundtour**
Etappen: **5**
Länge: **57.75 km**
Zeitraum: .. - ..

Gehzeit: **31:01 Stunden**
Aufstieg: **4447 Hm**
Abstieg: **4451 Hm**

Etappe 1

Dörfel - Kühroint - Watzmannhaus

Wandern - 1421 Hm Aufstieg - 144 Hm Abstieg - **06:20** Stunden Gehzeit - 9.59 km Strecke

Dörfel 613m - Kühroint 1420m - Watzmannhaus 1930m



Etappe 2

Watzmannhaus - Wimbachschloss - Wimbachgrieshütte

Wandern - 720 Hm Aufstieg - 1281 Hm Abstieg - **06:40** Stunden Gehzeit - 13.92 km Strecke

Watzmannhaus 1930m - Wimbachschloss 957m - Wimbachgrieshütte 1326m

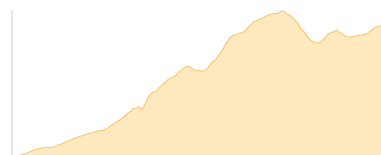


Etappe 3

Wimbachgrieshütte - Ingolstädter Haus

Wandern - 1083 Hm Aufstieg - 298 Hm Abstieg - **05:10** Stunden Gehzeit - 7.97 km Strecke

Wimbachgrieshütte 1326m - Ingolstädter Haus 2119m

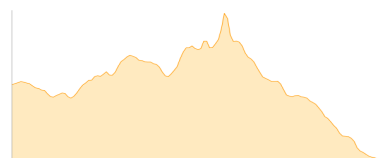


Etappe 4

Ingolstädter Haus - Schöneegg - Buchauer Scharte - Kärlingerhaus

Wandern - 933 Hm Aufstieg - 1414 Hm Abstieg - **07:50** Stunden Gehzeit - 15.44 km Strecke

Ingolstädter Haus 2119m - Schöneegg 2389m - Buchauer Scharte 2266m - Kärlingerhaus 1638m

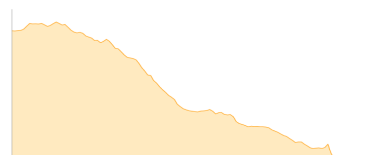


Etappe 5

Kärlingerhaus - Watzmann-Ostwand-Hütte

Wandern - 290 Hm Aufstieg - 1314 Hm Abstieg - **04:55** Stunden Gehzeit - 10.83 km Strecke

Kärlingerhaus 1638m - Watzmann-Ostwand-Hütte 623m





Watzmann-Tóth

Mögliche Unterkünfte

Kühroint 1420 m, privat, Dusche: ja, Schlafplätze: -

Watzmannhaus 1930 m, DAV, Dusche: nein, Tel: +49 8652 964222, Schlafplätze: 210

Wimbachgrieshütte 1326 m, Naturfreunde, Dusche: ja, Tel: +49 8657 344, Schlafplätze: 48

Ingolstädter Haus 2119 m, DAV, Dusche: ja, Tel: +43 6582 8353, mobil: +43 664 1605733, Schlafplätze: 115

Kärlingerhaus 1638 m, DAV, Dusche: ja, Tel: +49 (0)8652-6019901, Schlafplätze: 203

Watzmann-Ostwand-Hütte 623 m, DAV, Dusche: k.A., Tel: +49 8652 964937, Schlafplätze: 40