



Dachstein-Tóth

Typ: **Rundtour**
Etappen: **6**
Länge: **51.68 km**
Zeitraum: .. - ..

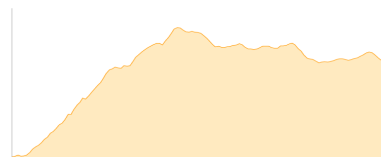
Gehzeit: **29:25 Stunden**
Aufstieg: **4283 Hm**
Abstieg: **4280 Hm**

Etappe 1

Parkplatz Gosausee - Gablonzer Hütte - Theodor-Körner-Hütte

Wandern - 885 Hm Aufstieg - 380 Hm Abstieg - **04:35** Stunden Gehzeit - 6.78 km Strecke

Gosausee 915m - Gablonzer Hütte 1550m - Theodor-Körner-Hütte 1466m

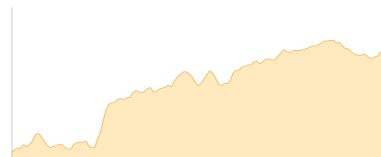


Etappe 2

Theodor-Körner-Hütte - Hofpürglhütte

Wandern - 581 Hm Aufstieg - 308 Hm Abstieg - **03:25** Stunden Gehzeit - 6.54 km Strecke

Theodor-Körner-Hütte 1466m - Hofpürglhütte 1705m

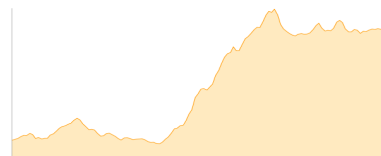


Etappe 3

Hofpürglhütte - Adamekhütte

Wandern - 1019 Hm Aufstieg - 520 Hm Abstieg - **05:25** Stunden Gehzeit - 8 km Strecke

Hofpürglhütte 1705m - Adamekhütte 2196m

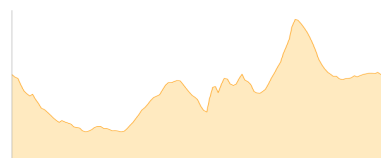


Etappe 4

Adamekhütte - Simonyhütte

Wandern - 679 Hm Aufstieg - 677 Hm Abstieg - **04:30** Stunden Gehzeit - 6.96 km Strecke

Adamekhütte 2196m - Simonyhütte 2203m



Etappe 5

Simonyhütte - Simonyhütte

Wandern - 529 Hm Aufstieg - 529 Hm Abstieg - **04:05** Stunden Gehzeit - 9.29 km Strecke

Simonyhütte 2203m - Simonyhütte 2203m

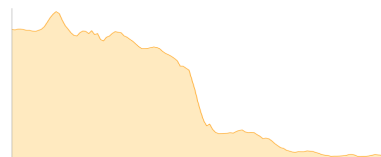


Etappe 6

Simonyhütte - Parkplatz Gosausee

Wandern - 590 Hm Aufstieg - 1866 Hm Abstieg - **07:30** Stunden Gehzeit - 14.12 km Strecke

Simonyhütte 2203m - Gosausee 915m





Dachstein-Tóth

Mögliche Unterkünfte

Gablonzer Hütte 1550 m, ÖAV, Dusche: k.A., Tel: +43 6136 8465, mobil: +43 664 4731702, Schlafplätze: 72

Theodor-Körner-Hütte 1466 m, ÖAV, Dusche: k.A., mobil: +43 664 9166303, Schlafplätze: 39

Hofpürglhütte 1705 m, ÖAV, Dusche: k.A., Tel: +43 6453 8304, mobil: +43 676 3718566, Schlafplätze: 134

Adamekhütte 2196 m, ÖAV, Dusche: k.A., Tel: +43 664 5473481, Schlafplätze: -

Simonyhütte 2203 m, ÖAV, Dusche: k.A., Tel: +43 680 2196374, Schlafplätze: 136