



# Rätikon von West nach Ost

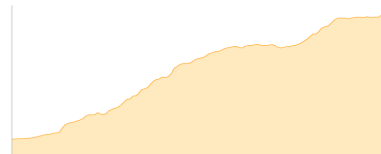
Typ:	<b>Strecke</b>	Gehzeit:	<b>44:31 Stunden</b>
Etappen:	<b>8</b>	Aufstieg:	<b>6244 Hm</b>
Länge:	<b>82.43 km</b>	Abstieg:	<b>6381 Hm</b>
Zeitraum:	<b>00.00.0000 - 00.00.0000</b>		

## Etappe 1

### 1. Tag: Planken Schulhaus (Haltestelle) - Gafadurahütte

Wandern **T1** - 734 Hm Aufstieg - 95 Hm Abstieg - **03:10** Stunden Gehzeit - 4.05 km Strecke

Planken 793m - Gafadurahütte 1428m

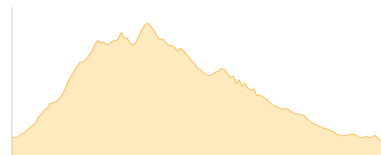


## Etappe 2

### 2. Tag: Gafadurahütte - Drei Schwestern - Sücka

Wandern **T4** - 1050 Hm Aufstieg - 1078 Hm Abstieg - **07:10** Stunden Gehzeit - 12.14 km Strecke

Gafadurahütte 1428m - Sarojasattel 1629m - Drei Schwestern 2052m - Garsellikopf 2104m - Sücka 1403m

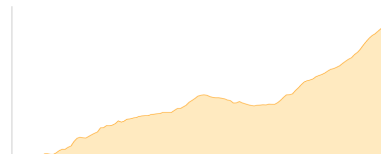


## Etappe 3

### 3. Tag: Sücka - Alp Gapfahl - Pfälzerhütte

Wandern **T2** - 860 Hm Aufstieg - 153 Hm Abstieg - **04:25** Stunden Gehzeit - 8.7 km Strecke

Sücka 1403m - Untersäss 1702m - Pfälzerhütte 2108m

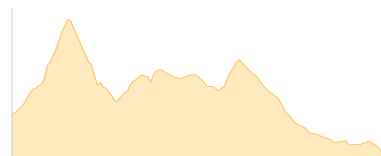


## Etappe 4

### 4. Tag: Pfälzerhütte - Naafkopf - Schesaplanahütte

Wandern - 875 Hm Aufstieg - 1075 Hm Abstieg - **06:35** Stunden Gehzeit - 12.2 km Strecke

Pfälzerhütte 2108m - Naafkopf 2570m - Schesaplanahütte 1908m

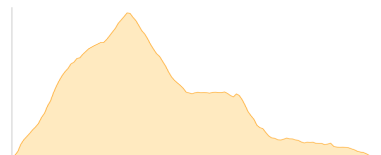


## Etappe 5

### 5. Tag: Schesaplanahütte - Schesaplana - Totalphütte - Gamsluggen - Schesaplanahütte

Wandern **T4** - 1187 Hm Aufstieg - 1187 Hm Abstieg - **07:45** Stunden Gehzeit - 11.58 km Strecke

Schesaplanahütte 1908m - Schesaplana 2965m - Totalphütte 2385m - Gamsluggen 2378m - Schesaplanahütte 1908m



## Etappe 6

### 6. Tag: Schesaplanahütte - Golrosa - Carschinahütte

Wandern - 714 Hm Aufstieg - 393 Hm Abstieg - **05:40** Stunden Gehzeit - 16.24 km Strecke

Schesaplanahütte 1908m - Carschinahütte 2236m





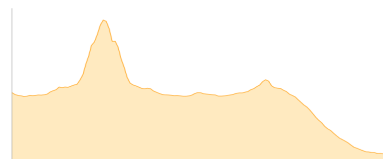
## Rätikon von West nach Ost

### Etappe 7

#### 7. Tag: Carschinhütte - Sulzfluh - Carschinhütte - Drusentor - Lindauer Hütte

Wandern - 810 Hm Aufstieg - 1303 Hm Abstieg - **06:25** Stunden Gehzeit - 8.89 km Strecke

Carschinhütte 2236m - Sulzfluh 2817m - Carschinhütte 2236m - Drusentor 2343m - Lindauer Hütte 1744m



### Etappe 8

#### 8. Tag: Lindauer Hütte - Tschagguns

Wandern - 14 Hm Aufstieg - 1097 Hm Abstieg - **03:25** Stunden Gehzeit - 8.62 km Strecke

Lindauer Hütte 1744m - Tschagguns 659m





## Rätikon von West nach Ost

### Mögliche Unterkünfte

Gafadurahütte 1428 m, LAV, Dusche: k.A., Tel: +423 7871428, mobil: +41 78 947 30 61, Schlafplätze: 42

Sücka 1403 m, AV: k.A., Dusche: k.A., Schlafplätze: -

Pfälzerhütte 2108 m, LAV, Dusche: k.A., Tel: +423 263 36 79, Schlafplätze: 62

Schesaplanahütte 1908 m, SAC, Dusche: ja, Tel: +41 81 3251163, Schlafplätze: 85

Totalphütte 2385 m, ÖAV, Dusche: ja, mobil: +43 664 2400260, Schlafplätze: 85

Carschinahütte 2236 m, SAC, Dusche: nein, Tel: +41 79 418 22 80, mobil: 076 311 18 70, Schlafplätze: 85

Lindauer Hütte 1744 m, DAV, Dusche: ja, mobil: +43 664 5033456, Schlafplätze: 163