



Berchtesgadener Alpen Woche 2

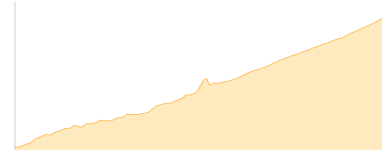
Typ:	Hufeisen	Gehzeit:	37:36 Stunden
Etappen:	7	Aufstieg:	5389 Hm
Länge:	68.8 km	Abstieg:	5413 Hm
Zeitraum:	00.00.0000 - 17.07.2016		

Etappe 1

Wimbachbrücke - Wimbachgrieshütte

Wandern **T1** - 785 Hm Aufstieg - 92 Hm Abstieg - **03:55** Stunden Gehzeit - 8.5 km Strecke

Wimbachbrücke 637m - Wimbachgrieshütte 1326m



Etappe 2 12.07.2016 Dienstag

Wimbachgrieshütte - Trischübel - Ingolstädter Haus

Wandern **T2** - 1082 Hm Aufstieg - 298 Hm Abstieg - **05:10** Stunden Gehzeit - 7.98 km Strecke

Wimbachgrieshütte 1326m - Trischübel 1774m - Ingolstädter Haus 2119m

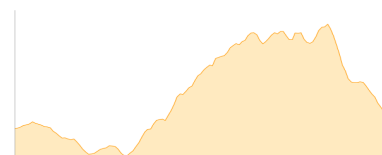


Etappe 3 13.07.2016 Mittwoch

Ingolstädter Haus - Weißbachscharte - Riemannhaus

Wandern **T3** - 668 Hm Aufstieg - 629 Hm Abstieg - **04:30** Stunden Gehzeit - 8.32 km Strecke

Ingolstädter Haus 2119m - Weißbachscharte 2240m - Achselhorn 2461m - Mitterhorn (Steinernes Meer) 2491m - Breithorn [S] 2504m - Riemannhaus 2177m

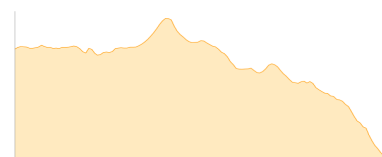


Etappe 4 14.07.2016 Donnerstag

Riemannhaus - Blaue Lache - Wasseralm

Wandern **T3** - 478 Hm Aufstieg - 1211 Hm Abstieg - **05:35** Stunden Gehzeit - 12.64 km Strecke

Riemannhaus 2177m - Blaue Lache 1835m - Wasseralm in der Röth 1423m

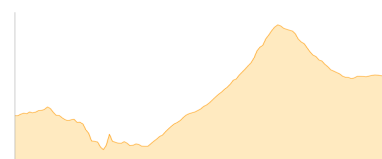


Etappe 5 15.07.2016 Freitag

Wasseralm - Lahfeld - Gotzenalm

Wandern **T3** - 1139 Hm Aufstieg - 872 Hm Abstieg - **06:40** Stunden Gehzeit - 9.27 km Strecke

Wasseralm in der Röth 1423m - Gotzenalm 1685m

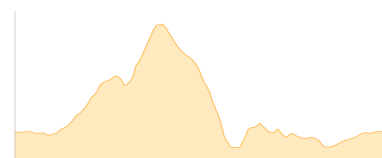


Etappe 6 16.07.2016 Samstag

Gotzenalm - Kahlersberg - Regenalm - Gotzenalm

Wandern **T4** - 1054 Hm Aufstieg - 1054 Hm Abstieg - **06:55** Stunden Gehzeit - 10.57 km Strecke

Gotzenalm 1685m - Kahlersberg 2350m - Regenalm 1592m - Gotzenalm 1685m





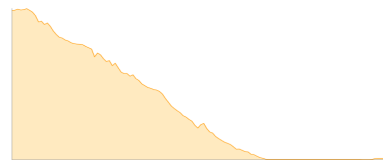
Berchtesgadener Alpen Woche 2

Etappe 7 17.07.2016 Sonntag

Gotzenalm - Kessel - Dörf

Wandern **T3** - 183 Hm Aufstieg - 1257 Hm Abstieg - **04:50** Stunden Gehzeit - 11.52 km Strecke

Gotzenalm 1685m - Kessel [BY] 604m - Dörf 613m





Berchtesgadener Alpen Woche 2

Mögliche Unterkünfte

Wimbachgrieshütte 1326 m, Naturfreunde, Dusche: ja, Tel: +49 8657 344, Schlafplätze: 48

Ingolstädter Haus 2119 m, DAV, Dusche: ja, Tel: +43 6582 8353, mobil: +43 664 1605733, Schlafplätze: 115

Riemannhaus 2177 m, DAV, Dusche: ja, Tel: +43 6582 73300, Schlafplätze: 104

Wasseralm in der Röth 1423 m, DAV, Dusche: nein, Tel: +49 8652 609 11 60, Schlafplätze: 40

Gotzenalm 1685 m, AV: k.A., Dusche: nein, Tel: +49 8652 690900, Schlafplätze: 101