



# Tour 1

Typ:  
Etappen: **4**  
Länge: **48.59 km**  
Zeitraum: .. - ..

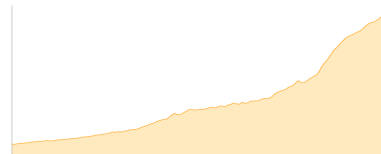
Gehzeit: **29:26 Stunden**  
Aufstieg: **5493 Hm**  
Abstieg: **2381 Hm**

## Etappe 1

### Porumbacu de Sus - Negoiu Hütte

Wandern - 1152 Hm Aufstieg - 122 Hm Abstieg - **05:55** Stunden Gehzeit - 13.72 km Strecke

Porumbacu de Sus 498m - Negoiu Hütte 1520m

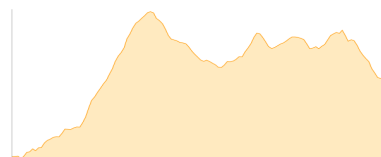


## Etappe 2

### Negoiu Hütte - Bilea Lac

Wandern - 1513 Hm Aufstieg - 998 Hm Abstieg - **08:25** Stunden Gehzeit - 10.91 km Strecke

Negoiu Hütte 1520m - Bilea Lac 2042m

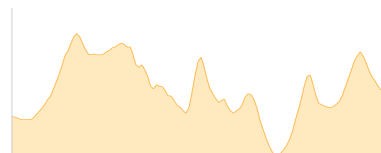


## Etappe 3

### Bilea Lac - Cabana podragu

Wandern - 1091 Hm Aufstieg - 1045 Hm Abstieg - **06:40** Stunden Gehzeit - 7.47 km Strecke

Bilea Lac 2042m - Cabana Podragu 2168m



## Etappe 4

### Bahnhof Ucea - Cabana Podragu

Wandern - 1737 Hm Aufstieg - 216 Hm Abstieg - **08:25** Stunden Gehzeit - 16.49 km Strecke

Bahnhof Victoria 568m - Cabana Podragu 2168m





## Tour 1

### Mögliche Unterkünfte

Negoiu Hütte 1520 m, AV: k.A., Dusche: k.A., Schlafplätze: -

Bilea Lac 2042 m, AV: k.A., Dusche: k.A., Schlafplätze: -

Cabana Podragu 2168 m, AV: k.A., Dusche: k.A., Schlafplätze: -