



# Venediger 21

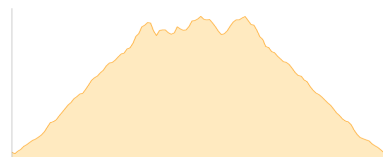
Typ:	<b>Hufeisen</b>	Gehzeit:	<b>39:18 Stunden</b>
Etappen:	<b>3</b>	Aufstieg:	<b>6160 Hm</b>
Länge:	<b>51.54 km</b>	Abstieg:	<b>6162 Hm</b>
Zeitraum:	<b>06.08.2014 - 06.08.2014</b>		

## Etappe 1

**Bichl - Sajathütte - Schernerskopf - Kreuzspitze [Venediger] - Hinterer Sajatkopf - ... - Bichl**

Hochalpin - 2192 Hm Aufstieg - 2193 Hm Abstieg - **13:55** Stunden Gehzeit - 17.98 km Strecke

Frösach 1485m - Sajathütte 2575m - Schernerskopf 3033m - Kreuzspitze [Venediger] 3155m - Hinterer Sajatkopf 3098m - Vorderer Sajatkopf 2915m - Sajathütte 2575m - Frösach 1485m

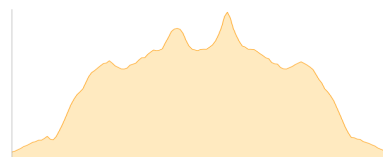


## Etappe 2

**Wallhorn - Bonn-Matreier Hütte - Rauhkopf - Säulkopf - Bonn-Matreier Hütte - Wallhorn**

Hochalpin - 1976 Hm Aufstieg - 1977 Hm Abstieg - **12:30** Stunden Gehzeit - 15.52 km Strecke

Wallhorn 1696m - Bonn-Matreier Hütte 2745m - Rauhkopf 3070m - Säulkopf 3209m - Bonn-Matreier Hütte 2745m - Wallhorn 1696m

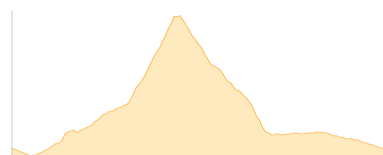


## Etappe 3 06.08.2014 Mittwoch

**Ochsenbugüberquerung von Zedlach aus**

Hochalpin **WS+** - 1992 Hm Aufstieg - 1992 Hm Abstieg - **12:55** Stunden Gehzeit - 18.04 km Strecke

Zedlach 1265m - Ochsenbug 3007m - Zedlach 1265m





## Venediger 21

### Mögliche Unterkünfte

Sajathütte 2575 m, privat, Dusche: ja, Tel: +43 4877 5369, mobil: +43 664 5454460, Schlafplätze: 52

Bonn-Matreier Hütte 2745 m, DAV, Dusche: k.A., Tel: +43 4874 5577, mobil: +43 664 3481006, Schlafplätze: 58