



Von Oberstdorf ins Passeiertal

Typ:	Strecke	Gehzeit:	48:08 Stunden
Etappen:	8	Aufstieg:	6815 Hm
Länge:	90.84 km	Abstieg:	6961 Hm
Zeitraum:	.. - ..		

Etappe 1

Spielmannsau - Kemptner Hütte - Holzgau

Wandern - 1097 Hm Aufstieg - 986 Hm Abstieg - **07:20** Stunden Gehzeit - 13.71 km Strecke

Spielmannsau 986m - Kemptner Hütte 1845m - Holzgau 1098m

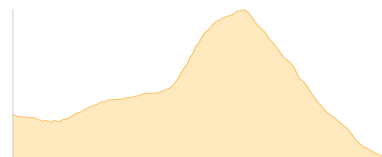


Etappe 2

Edelweißhaus - Kaiserjochhaus - Pettneu

Wandern - 866 Hm Aufstieg - 1181 Hm Abstieg - **06:40** Stunden Gehzeit - 11.34 km Strecke

Edelweißhaus 1530m - Kaiserjochhaus 2310m - Pettneu 1220m

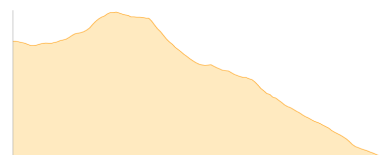


Etappe 3

Venet Gipfelhütte - Glanderspitze - Galfunhütte - Wenns

Wandern - 365 Hm Aufstieg - 1554 Hm Abstieg - **05:40** Stunden Gehzeit - 10.82 km Strecke

Krahberg 2208m - Glanderspitze 2512m - Galfunhütte 1961m - Wenns 995m




Etappe 4

Steinbock - Braunschweiger Hütte - Pitztaler Jöchel - Rettenbachgletscher

Wandern - 1271 Hm Aufstieg - 340 Hm Abstieg - **06:00** Stunden Gehzeit - 8.37 km Strecke

Steinbock 1736m - Braunschweiger Hütte 2759m - Pitztaler Jöchel 2979m - Rettenbachgletscher 2663m



Etappe 5

Vent - Martin-Busch-Hütte - Similaunhütte

Hochalpin - 1200 Hm Aufstieg - 78 Hm Abstieg - **05:45** Stunden Gehzeit - 12.02 km Strecke

Vent 1895m - Martin-Busch-Hütte 2501m - Similaunhütte 3019m



Etappe 6

Similaunhütte - Tisenhof

Hochalpin - 20 Hm Aufstieg - 1216 Hm Abstieg - **03:05** Stunden Gehzeit - 4.89 km Strecke

Similaunhütte 3019m - Tisenhof 1814m





Von Oberstdorf ins Passeiertal

Etappe 7

Katharinaberg - Vorderkas - Mitterkas - Rableid - Eishof

Wandern - 1154 Hm Aufstieg - 309 Hm Abstieg - **06:05** Stunden Gehzeit - 12.28 km Strecke

Katharinaberg 1268m - Vorderkas 1701m - Mitterkas 1954m - Rableid 2013m - Eishof 2076m



Etappe 8

Eishof - Eisjöchl - Stettiner Hütte - Lazinser Alm - Pfelders

Wandern - 842 Hm Aufstieg - 1297 Hm Abstieg - **07:35** Stunden Gehzeit - 17.4 km Strecke

Eishof 2076m - Eisjöchl 2895m - Stettiner Hütte 2875m - Lazinser Alm 1848m - Pfelderer Bach 1620m





Von Oberstdorf ins Passeiertal

Mögliche Unterkünfte

Kemptner Hütte 1845 m, DAV, Dusche: k.A., Tel: +49 8322 700152, Schlafplätze: 285

Edelweißhaus 1530 m, DAV, Dusche: ja, Tel: +43 5633 51158, Schlafplätze: 40

Kaiserjochhaus 2310 m, DAV, Dusche: ja, Tel: +43 664 1556533, Schlafplätze: 67

Galfunhütte 1961 m, privat, Dusche: ja, Tel: +43 664 6104347, mobil: +43 664 6104328, Schlafplätze: 26

Steinbock 1736 m, AV: k.A., Dusche: k.A., Schlafplätze: -

Braunschweiger Hütte 2759 m, DAV, Dusche: ja, Tel: +43 664 2012013, mobil: +43 664 535 37 22, Schlafplätze: 183

Martin-Busch-Hütte 2501 m, DAV, Dusche: k.A., Tel: +43 5254 8130, Schlafplätze: 150

Similaunhütte 3019 m, privat, Dusche: ja, Tel: +39 0473 669711, mobil: +43 676 5074502, Schlafplätze: 70

Tisenhof 1814 m, privat, Dusche: ja, Schlafplätze: -

Vorderkas 1701 m, AV: k.A., Dusche: k.A., Tel: +39 473 679230, Schlafplätze: -

Mitterkas 1954 m, privat, Dusche: k.A., Tel: +39 0473 420473, Schlafplätze: -

Rableid 2013 m, privat, Dusche: k.A., Tel: +39 473 420631, mobil: +39 335 366766, Schlafplätze: -

Eishof 2076 m, privat, Dusche: k.A., Tel: +39 473 420524, mobil: +39 3336 521974, Schlafplätze: -

Stettiner Hütte 2875 m, Autonome Provinz Bozen-Südtirol, Dusche: k.A., Tel: +39 0473 424244, Schlafplätze: 40