



Heilbronner Höhenweg

Typ: **Rundtour**
Etappen: **7**
Länge: **91.47 km**
Zeitraum: **12.08.2006 - 18.08.2006**

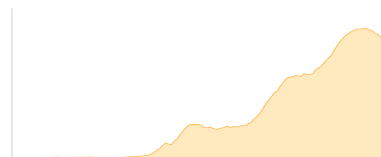
Gehzeit: **45:46 Stunden**
Aufstieg: **6394 Hm**
Abstieg: **6386 Hm**

Etappe 1 12.08.2006 Samstag

Oberstdorf - Berghaus Schönblick

Wandern - 680 Hm Aufstieg - 140 Hm Abstieg - **03:40** Stunden Gehzeit - 7.77 km Strecke

Oberstdorf 803m - Berghaus Schönblick 1345m

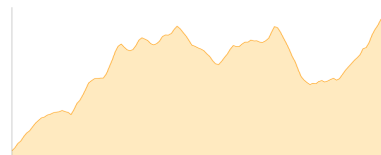


Etappe 2 13.08.2006 Sonntag

Berghaus Schönblick - Fellhorn - Fiderepasshütte

Wandern - 1409 Hm Aufstieg - 699 Hm Abstieg - **07:50** Stunden Gehzeit - 13.29 km Strecke

Berghaus Schönblick 1345m - Sölleralpe 1522m - Schlappoltkopf 1968m - Fellhorn [BY/V] 2038m - Kanzelwand Gundkopf 1918m - Fiderepasshütte 2070m

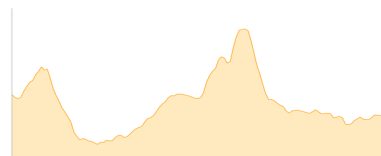


Etappe 3 14.08.2006 Montag

Fiderepasshütte - Mindelheimer Hütte - Geißhorn - Widdersteinhütte

Wandern - 837 Hm Aufstieg - 896 Hm Abstieg - **06:05** Stunden Gehzeit - 12.3 km Strecke

Fiderepasshütte 2070m - Fiderescharte 2214m - Mindelheimer Hütte 2013m - Geißhorn 2366m - Widdersteinhütte 2015m

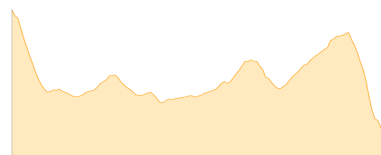


Etappe 4 15.08.2006 Dienstag

Widdersteinhütte - Warth

Wandern - 547 Hm Aufstieg - 1055 Hm Abstieg - **05:50** Stunden Gehzeit - 14.56 km Strecke

Widdersteinhütte 2015m - Kalbelesee 1653m



Etappe 5 16.08.2006 Mittwoch

Warth - Gehrner Berg - Rappenseehütte

Wandern - 1192 Hm Aufstieg - 608 Hm Abstieg - **06:40** Stunden Gehzeit - 11.82 km Strecke

Gehrner Berg 1936m - Schrofenpass 1688m - Rappenseehütte 2091m

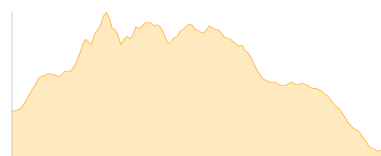


Etappe 6 17.08.2006 Donnerstag

Rappenseehütte - Hohes Licht - Bockkarkopf - Kemptner Hütte

Wandern - 955 Hm Aufstieg - 1166 Hm Abstieg - **06:55** Stunden Gehzeit - 11.12 km Strecke

Rappenseehütte 2091m - Große Steinscharte 2262m - Hohes Licht 2651m - Steinschartenkopf 2615m - Bockkarkopf 2609m - Mädelejoch 1974m - Kemptner Hütte 1845m





Heilbronner Höhenweg

Etappe 7 18.08.2006 Freitag

Kemptner Hütte - Kreuzeck - Rauheck - Gerstruben - Oberstdorf

Wandern - 774 Hm Aufstieg - 1822 Hm Abstieg - **08:50** Stunden Gehzeit - 20.61 km Strecke

Kemptner Hütte 1845m - Kreuzeck (Tirol) 2376m - Rauheck (Oberstdorf) 2385m - Dietersbachalpe 1325m -
Gerstrubener Alpe 1216m - Gerstruben 1145m - Oberstdorf 803m





Heilbronner Höhenweg

Mögliche Unterkünfte

Berghaus Schönblick 1345 m, AV: k.A., Dusche: k.A., Schlafplätze: -

Fiderepasshütte 2070 m, DAV, Dusche: nein, Tel: +43 664 3203676, Schlafplätze: 120

Mindelheimer Hütte 2013 m, DAV, Dusche: nein, Tel: +49 8322 700153, Schlafplätze: 120

Widdersteinhütte 2015 m, privat, Dusche: k.A., Tel: +43 664 3912524, Schlafplätze: 25

Rappenseehütte 2091 m, DAV, Dusche: ja, Tel: +49 8322 700155, Schlafplätze: 342

Kemptner Hütte 1845 m, DAV, Dusche: k.A., Tel: +49 8322 700152, Schlafplätze: 285