



Brandner Rundtour

Typ: **Rundtour**
Etappen: **4**
Länge: **31.56 km**
Zeitraum: .. - ..

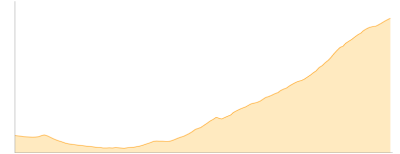
Gehzeit: **19:49 Stunden**
Aufstieg: **2988 Hm**
Abstieg: **2909 Hm**

Etappe 1

Studa - Sarotlahütte

Wandern - 725 Hm Aufstieg - 102 Hm Abstieg - **03:20** Stunden Gehzeit - 4.88 km Strecke

Studa 990m - Sarotlahütte 1611m



Etappe 2

Sarotlahütte - Heinrich-Hueter-Hütte

Wandern - 761 Hm Aufstieg - 628 Hm Abstieg - **04:25** Stunden Gehzeit - 4.87 km Strecke

Sarotlahütte 1611m - Heinrich-Hueter-Hütte 1766m

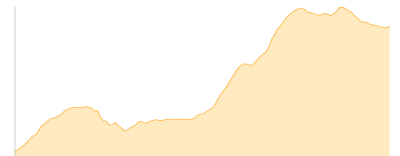


Etappe 3

Heinrich-Hueter-Hütte - Mannheimer Hütte

Wandern - 1425 Hm Aufstieg - 518 Hm Abstieg - **07:25** Stunden Gehzeit - 12.5 km Strecke

Heinrich-Hueter-Hütte 1766m - Mannheimer Hütte 2679m

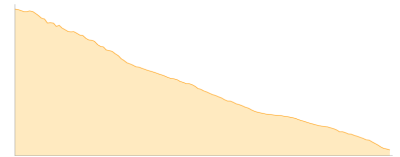


Etappe 4

Mannheimer Hütte - Innertal

Wandern - 77 Hm Aufstieg - 1661 Hm Abstieg - **04:45** Stunden Gehzeit - 9.31 km Strecke

Mannheimer Hütte 2679m - Innertal 1061m





Brandner Rundtour

Mögliche Unterkünfte

Sarotlahütte 1611 m, ÖAV, Dusche: nein, Tel: +43 650 2881290, Schlafplätze: 46

Heinrich-Hueter-Hütte 1766 m, ÖAV, Dusche: ja, Tel: +43 5556 76570, Schlafplätze: 80

Mannheimer Hütte 2679 m, DAV, Dusche: nein, Tel: +43 664 1900691, mobil: +43 664 1900691, Schlafplätze: 126