



# Brandner Rundtour\_Variante2

Typ: **Rundtour**  
Etappen: **4**  
Länge: **31.83 km**  
Zeitraum: .. - ..

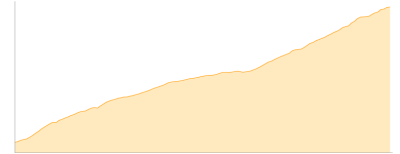
Gehzeit: **20:08 Stunden**  
Aufstieg: **3001 Hm**  
Abstieg: **3069 Hm**

## Etappe 1

### Innertal - Untere Brüggele Alpe - Oberzalimhütte

Wandern - 827 Hm Aufstieg - 27 Hm Abstieg - **03:35** Stunden Gehzeit - 5.75 km Strecke

Innertal 1061m - Untere Brüggele Alpe 1469m - Oberzalimhütte 1889m

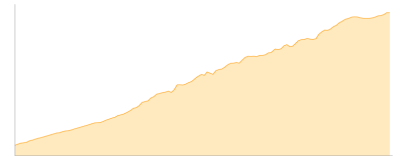


## Etappe 2

### Oberzalimhütte - Mannheimer Hütte

Wandern - 921 Hm Aufstieg - 137 Hm Abstieg - **03:50** Stunden Gehzeit - 3.89 km Strecke

Oberzalimhütte 1889m - Mannheimer Hütte 2679m

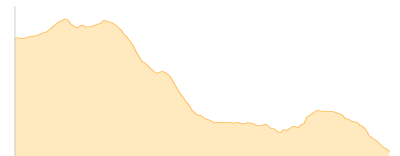


## Etappe 3

### Mannheimer Hütte - Heinrich-Hueter-Hütte

Wandern - 538 Hm Aufstieg - 1436 Hm Abstieg - **06:15** Stunden Gehzeit - 12.5 km Strecke

Mannheimer Hütte 2679m - Heinrich-Hueter-Hütte 1766m




## Etappe 4

### Heinrich-Hueter-Hütte - Studa

Wandern - 715 Hm Aufstieg - 1469 Hm Abstieg - **06:30** Stunden Gehzeit - 9.7 km Strecke

Heinrich-Hueter-Hütte 1766m - Studa 990m





## Brandner Rundtour\_Variante2

### Mögliche Unterkünfte

Oberzalimhütte 1889 m, DAV, Dusche: ja, Tel: +43 664 1900691, mobil: +43 664 1900691, Schlafplätze: 42

Mannheimer Hütte 2679 m, DAV, Dusche: nein, Tel: +43 664 1900691, mobil: +43 664 1900691, Schlafplätze: 126

Heinrich-Hueter-Hütte 1766 m, ÖAV, Dusche: ja, Tel: +43 5556 76570, Schlafplätze: 80